

PLAN LOCAL D'URBANISME DU VAL DE NOYE



APPROBATION – 11/03/2020

MODIFICATION N°1 – 30/06/2022

CAHIER DES EMPLACEMENTS RÉSERVÉS

- Ailly-sur-Noye
- Aubvillers
- Chaussoy-Épagny
- Chirmont
- Cottenchy
- Coullennelle
- Dammartin
- Esclainvillers
- Fliers-sur-Noye
- Folleville
- Fouencamps
- Framsures
- Grismes
- Guyencourt-sur-Noye
- Hallvillers
- Jumel
- La Faloise
- Lawarde-Maugers-L'Hortoy
- Louvecqy
- Mailly-Raineval
- Query-le-Sec
- Rogy
- Rouvrel
- Sauvillers-Mongival
- Sourdon
- Thory



le Président
Allain Boverone




Envoyé en préfecture le 06/07/2022

Reçu en préfecture le 06/07/2022

Affiché le

ID : 080-200070969-20220630-2022_3006_08B-DE



SOMMAIRE

Ailly-sur-Noye

ER 01 - Aménagement du tour de ville.....	5	ER 20 - Gestion des eaux pluviales.....	49
ER 02 - Aménagement du tour de ville.....	7	ER 21 - Gestion des eaux pluviales.....	50
ER 03 - Aménagement du tour de ville.....	11	ER 22 - Gestion des eaux pluviales.....	51
ER 04 - Aménagement du tour de ville.....	12	ER 23 - Gestion des eaux pluviales.....	52
ER 05 - Aménagement du tour de ville.....	13	ER 24 - Gestion des eaux pluviales.....	53

ER 06 - Aménagement d'une coulée verte le long de la Noye.....18

ER 07 - Création d'un sentier d'accès vers la vallée de la Noye.....30

ER 08 - Création d'un espace de stationnement pour le cimetière.....32

ER 09 - Aménagement d'un chemin piétonnier vers le futur groupe scolaire..33

ER 11 - Aménagement d'un espace de stationnement à proximité du cimetière

de Berny-sur-Noye34

ER 12 - Aménagement d'un chemin piétonnier.....35

ER 13 - Agrandissement de l'école et du groupe périscolaire.....37

ER 14 - Aménagement de la voirie.....38

ER 15 - Agrandissement de l'espace de promenade.....39

ER 16 - Agrandissement du pôle scolaire/périscolaire.....42

ER 17 - Gestion des ruissellements d'eaux pluviales.....43

ER 18 - Gestion des eaux pluviales.....47

ER 19 - Gestion des eaux pluviales.....48

Chaussoy-Epagny

Cottency

ER 25 - Création et élargissement d'un chemin.....54

ER 26 - Aménagement d'un espace de stationnement et nouvelle localisation

possible du monument aux morts60

ER 27 - Aménagement d'un espace de stationnement61

ER 28 - Aménagement d'un espace de stationnement - Aménagement

carrefour RD7562

ER 29 - Aménagement d'un espace de stationnement, réserve incendie et

création d'un espace ludique.....63

ER 30 - Aménagement d'un espace de stationnement, réserve incendie et

création d'un espace ludique.....64

ER 31 - Aménagement d'un accès.....65

ER 32 - Entretien du fossé d'écoulement des eaux pluviales66

Coullemelle

ER 33 - Gestion des eaux pluviales.....6

ER 34 - Gestion des eaux pluviales.....6

ER 35 - Extension du cimetière.....6

Dommartin

ER 36 - Aménagement d'un espace de stationnement70
 ER 37 - Aménagement d'un espace de stationnement.....71
Esclainvillers
 ER 52 - Aménagement d'un espace public et d'un axe visuel vers le château...90
 ER 53 - Aménagement d'un espace de stationnement.....92
 ER 54 - Gestion des eaux pluviales.....93

Guyencourt-sur-Noye

ER 38 - Aménagement d'un espace public.....72
 ER 39 - Gestion des eaux pluviales.....73
Flers-sur-Noye
 ER 55 - Achèvement du chemin piétonnier.....94
 ER 56 - Aménagement d'un chemin piétonnier à la zone d'extension.....95
 ER 57 - Aménagement d'un accès à la zone AU.....96

Hallivillers

ER 40 - Aménagement du carrefour RN1-VC6.....74
 ER 42 - Élargissement à 8m du chemin d'entre deux villes.....75
 ER 43 - Élargissement à 8m du chemin d'entre deux villes.....79
 ER 44 - Élargissement du chemin du Bosquel.....83
 ER 45 - Aménagement d'un accès au secteur centre et aux abords du monument aux morts84
 ER 60 - Gestion des eaux pluviales.....99

Fouencamps

EL 02 - Aménagement de logements.....86
 ER 49 - Aménagement d'un espace de stationnement.....87
Jumel
 ER 62 - Aménagement de la sortie de l'école.....101

Fransures

ER 50 - Aménagement des abords de la mare.....88
 ER 51 - Aménagement d'un espace de stationnement89
La Falaise
 ER 63 - Aménagement d'un espace de stationnement, réserve incendie et un espace ludique.....101
 ER 64 - Sécurisation du carrefour.....101

Lawarde-Mauger-l'Hortoy

ER 65 - Gestion des eaux pluviales.....101

Mailly-Raineval

ER 66 - Gestion des eaux pluviales.....	105
ER 67 - Aménagement et rénovation des ruines du château.....	106
ER 68 - Aménagement et mise en valeur d'une perspective visuelle sur le château.....	107
ER 69 - Gestion des eaux pluviales (fossé).....	108
ER 70 - Aménagement d'un chemin de randonnée et d'entretien du fossé.....	112
ER 71 - Aménagement hydraulique et paysager.....	116

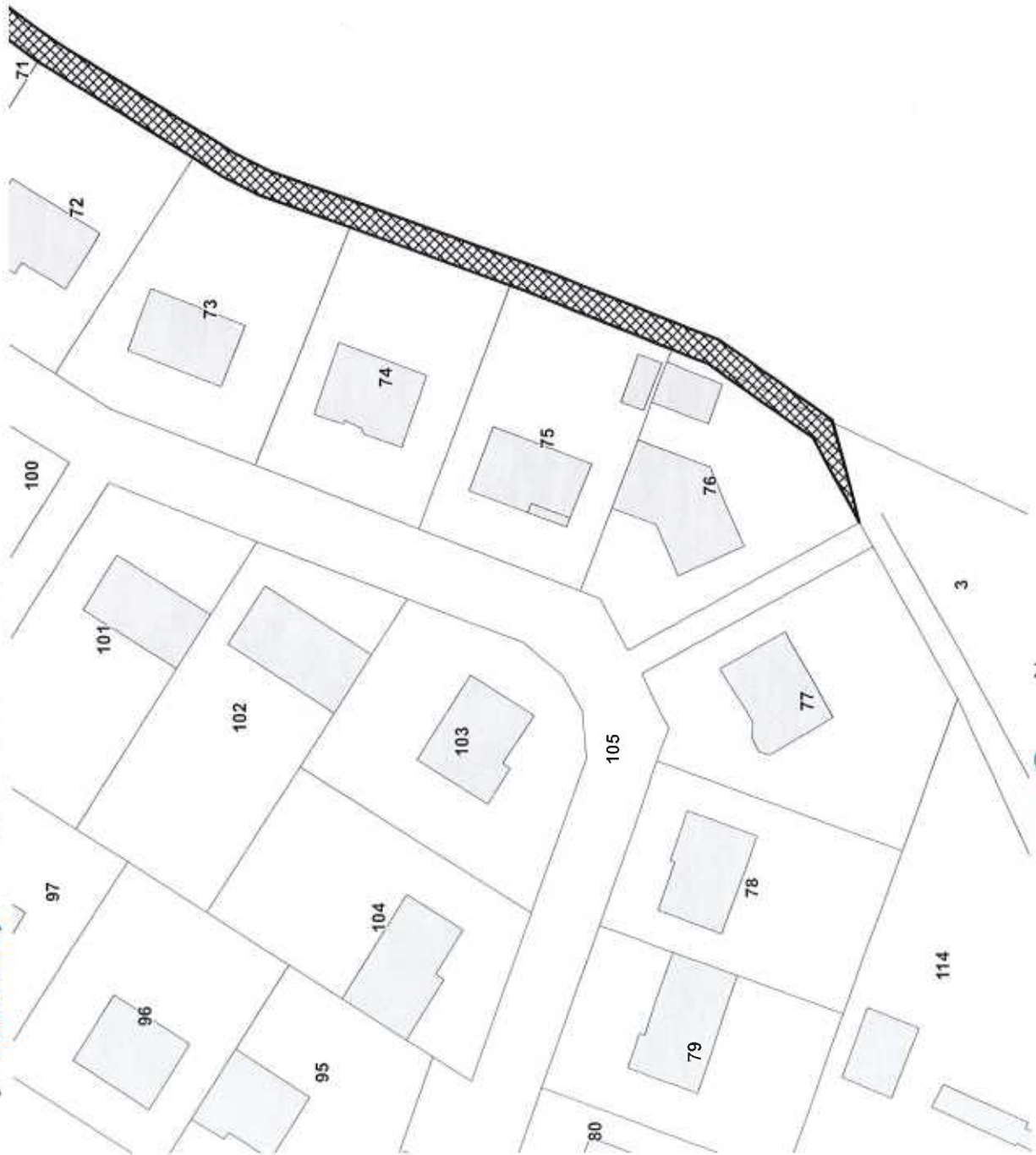
Quiry-le-Sec

ER 72 - Aménagement d'un espace de stationnement.....	119
ER 73 - Gestion des eaux pluviales.....	120

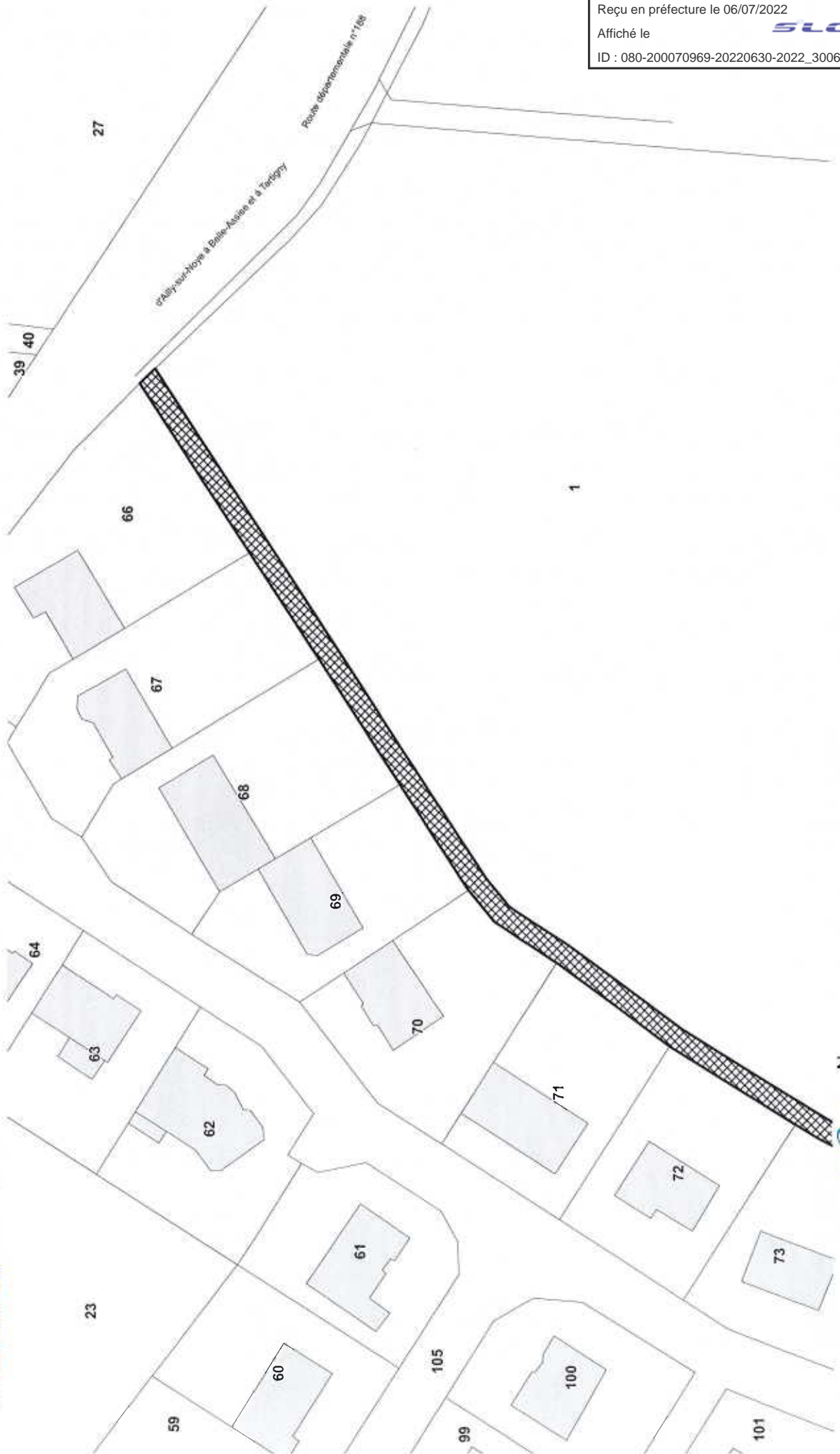
Rogy

ER 74 - Gestion des eaux pluviales.....	121
ER 75 - Élargissement de la voirie à 6m.....	122

Les emplacements EL 01, ER 10, 41, 46, 47 et 48 ont été supprimés par la modification simplifiée n°1 du PLUI.



1:500



1:500



Communauté de communes
Avre Luce Noye (CCALN)



ER02 - ZOOM 1 - Ailly-sur-Noye - Superficie : 1 218 m²
Bénéficiaire : Ailly-sur-Noye
Désignation : Aménagement du tour de ville



Communauté de communes
Avre Luce Noye (CCALN)



1:500



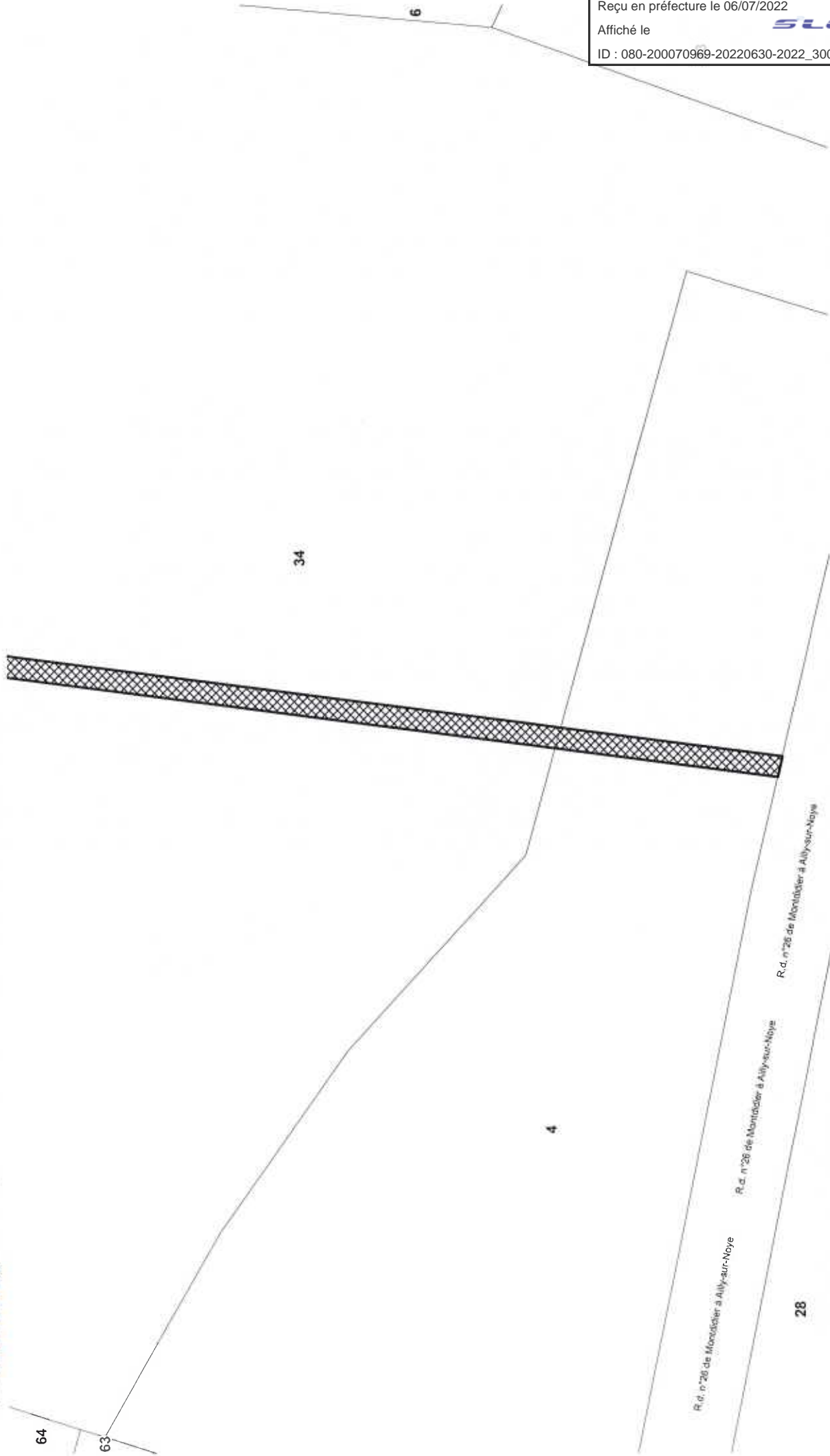
Envoyé en préfecture le 06/07/2022
Reçu en préfecture le 06/07/2022
Affiché le
ID : 080-200070969-20220630-2022_3006_08B-DE



7/12



ER02 - ZOOM 2 - Ailly-sur-Noye - Superficie : 1 218 m²
Bénéficiaire : Ailly-sur-Noye
Désignation : Aménagement du tour de ville



Communauté de communes
Ayre Luce Noye (CCALN)



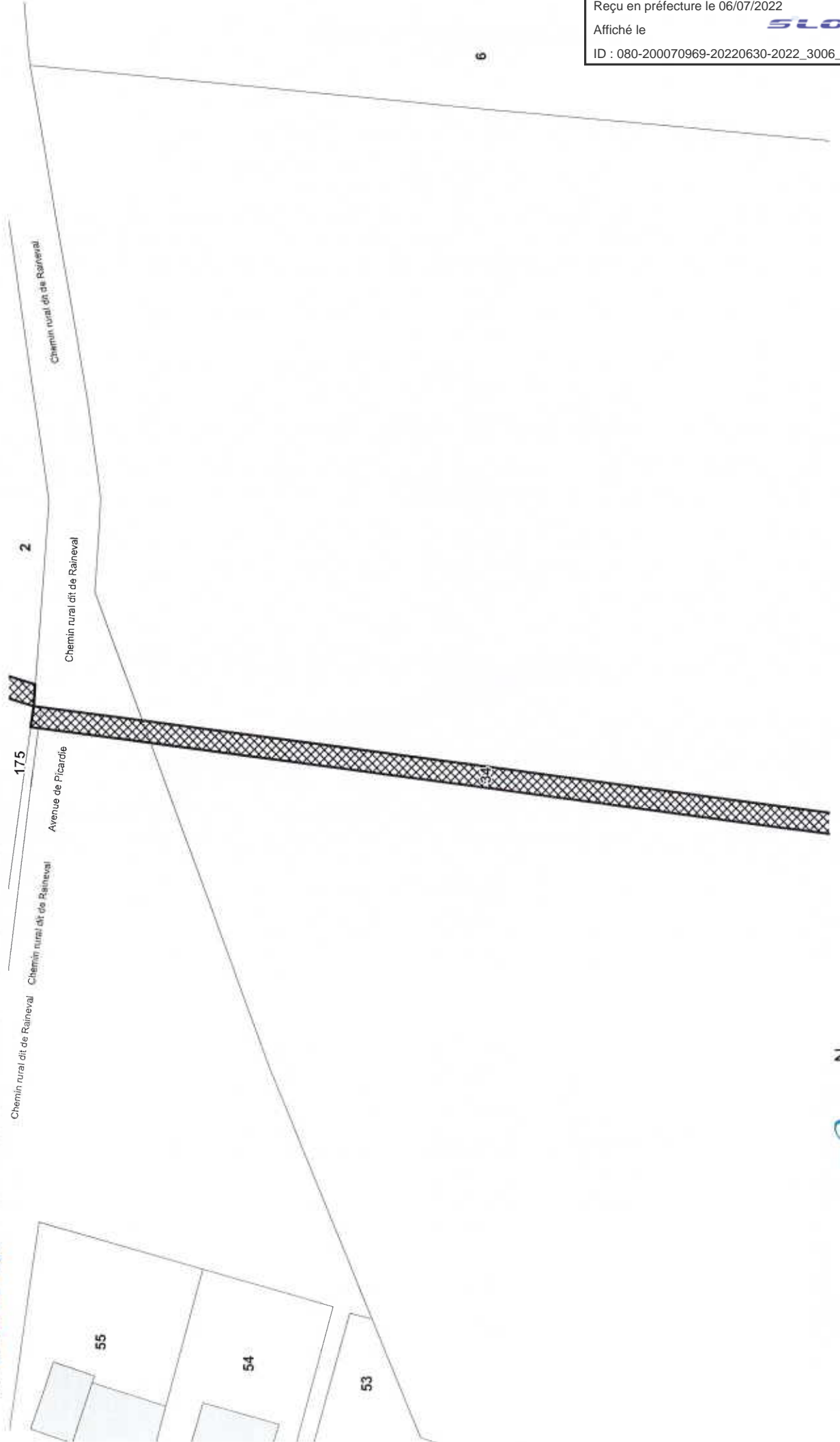
1:500



Envoyé en préfecture le 06/07/2022
Reçu en préfecture le 06/07/2022
Affiché le
ID : 080-200070969-20220630-2022_3006_08B-DE



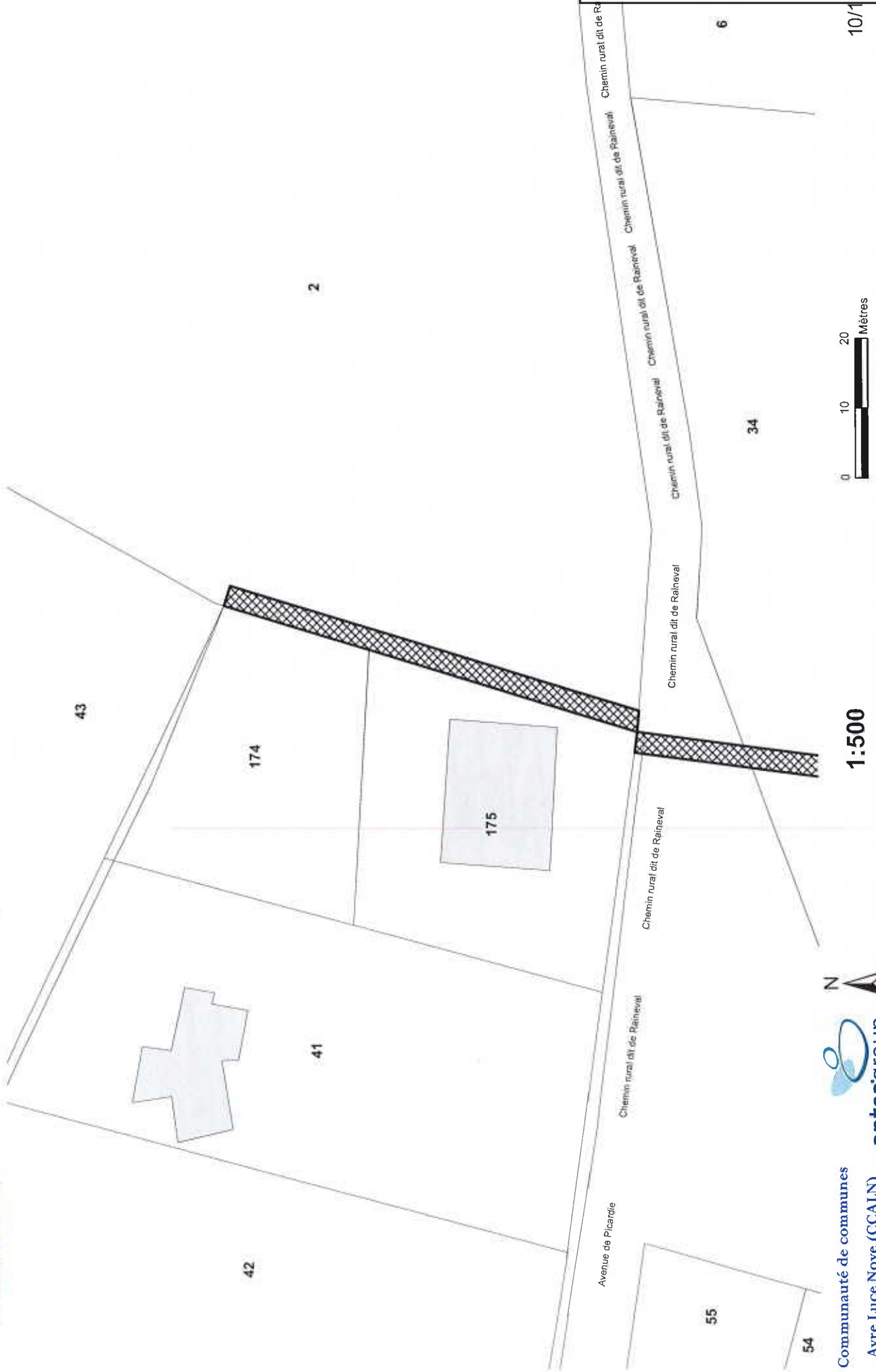
8/12



1:500

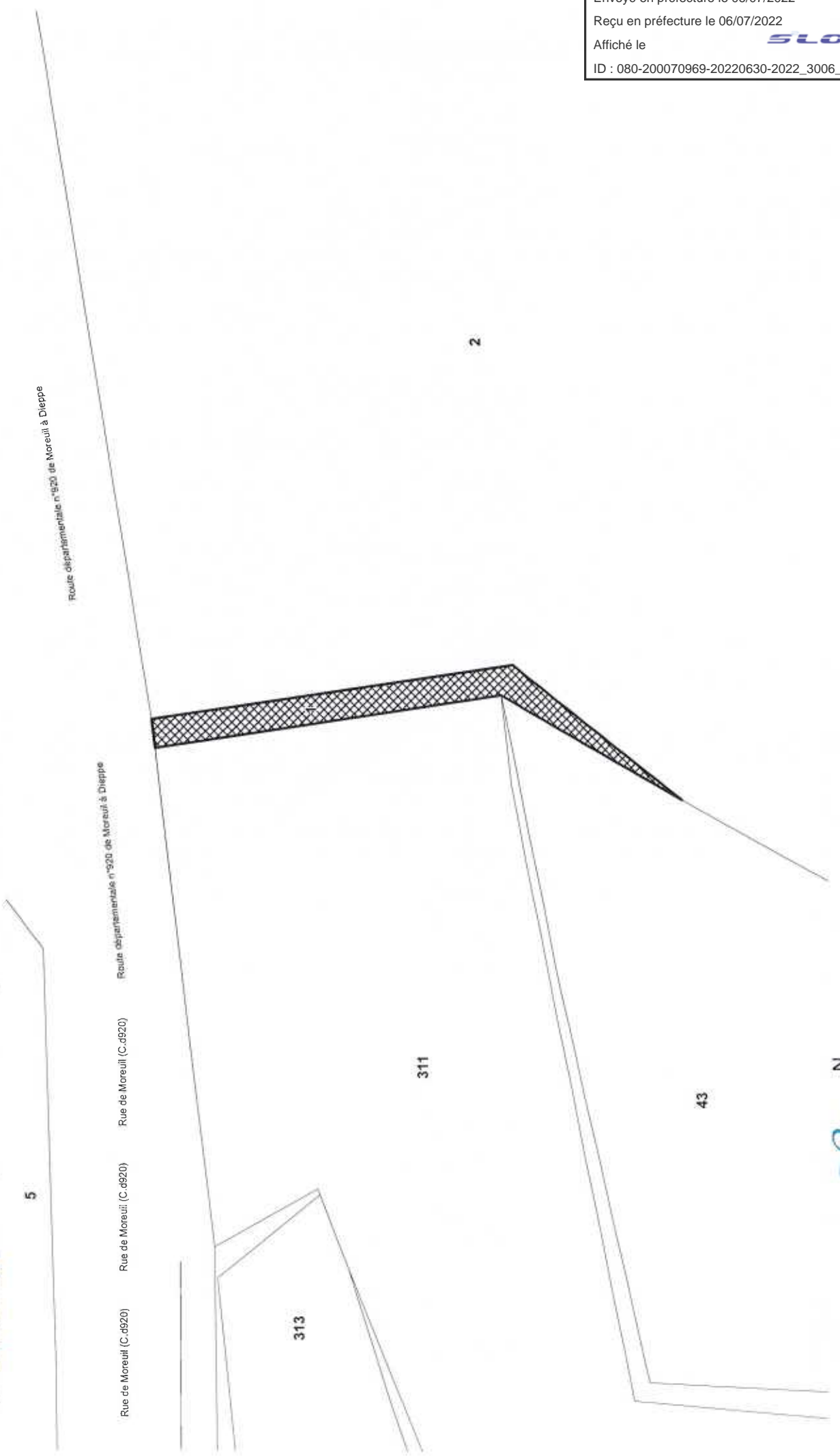


Envoyé en préfecture le 06/07/2022
Reçu en préfecture le 06/07/2022
Affiché le
ID : 080-200070969-20220630-2022_3006_08B-DE





ER03 - Ailly-sur-Noye - Superficie : 279 m²
Bénéficiaire : Ailly-sur-Noye
Désignation : Aménagement du tour de ville



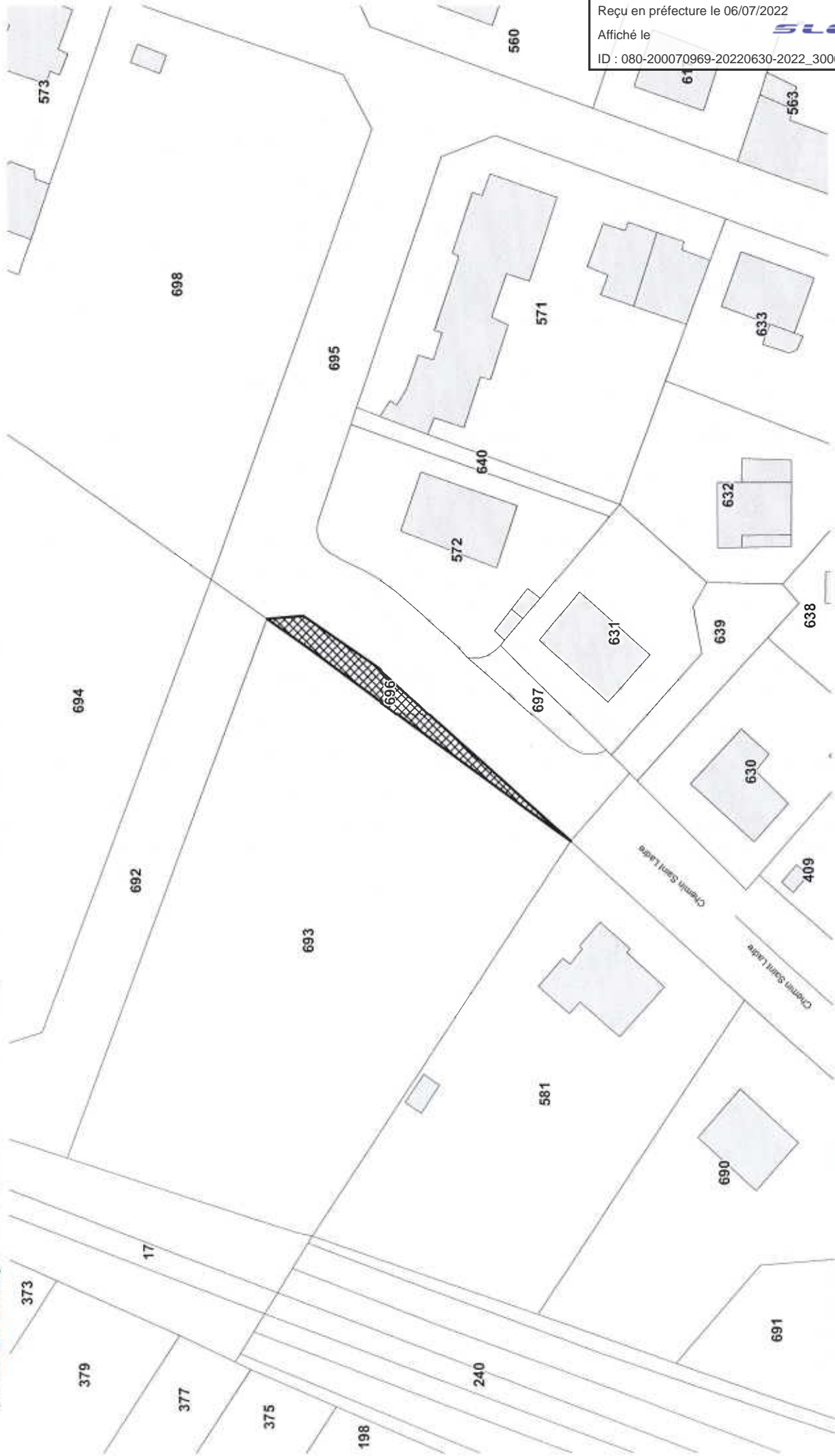
1:500



Communauté de communes
Avre Luce Noye (CCALN)

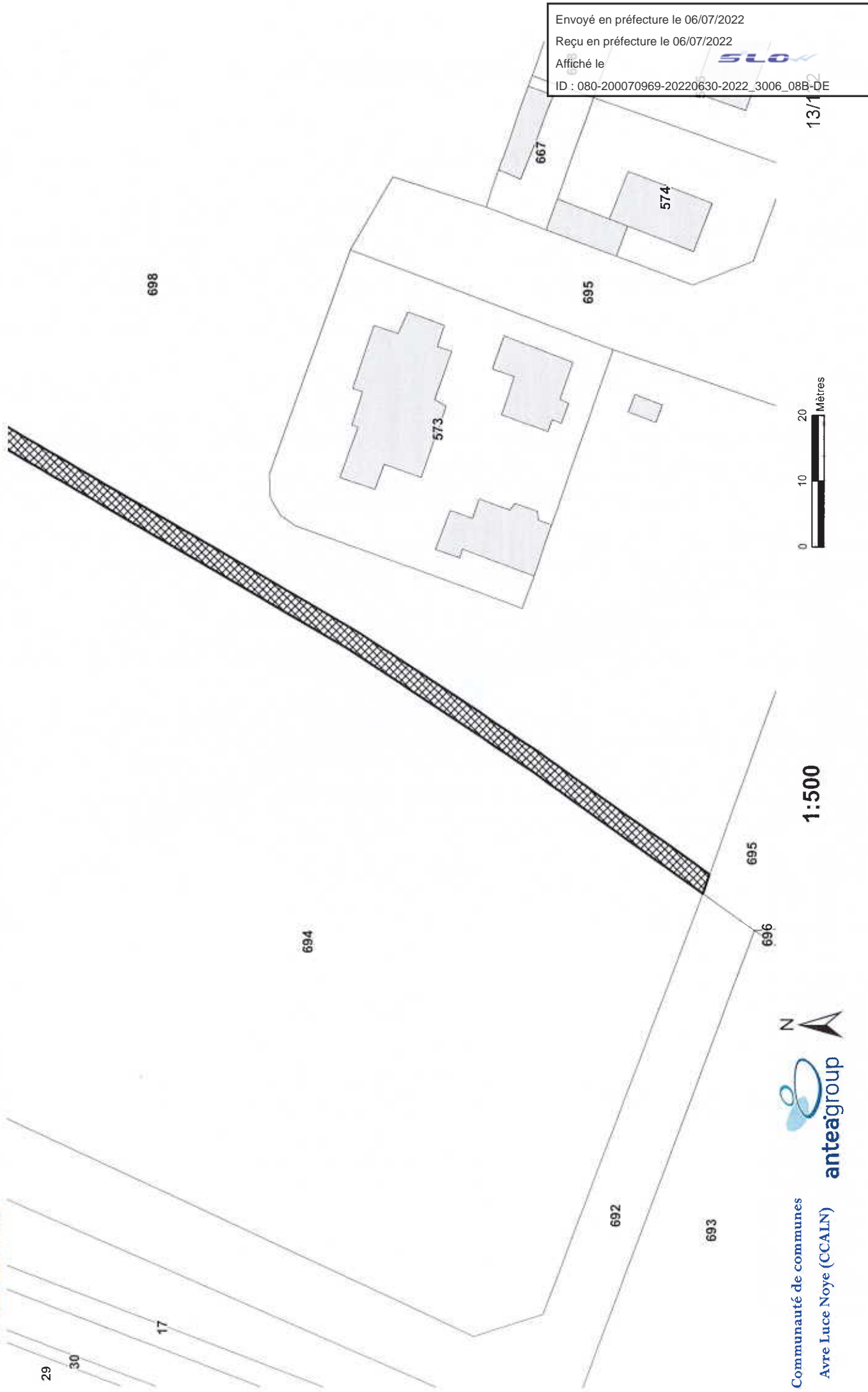
Envoyé en préfecture le 06/07/2022
Reçu en préfecture le 06/07/2022
Affiché le
ID : 080-200070969-20220630-2022_3006_08B-DE

11/12



Envoyé en préfecture le 06/07/2022
Reçu en préfecture le 06/07/2022
Affiché le
ID : 080-200070969-20220630-2022_3006_08B-DE



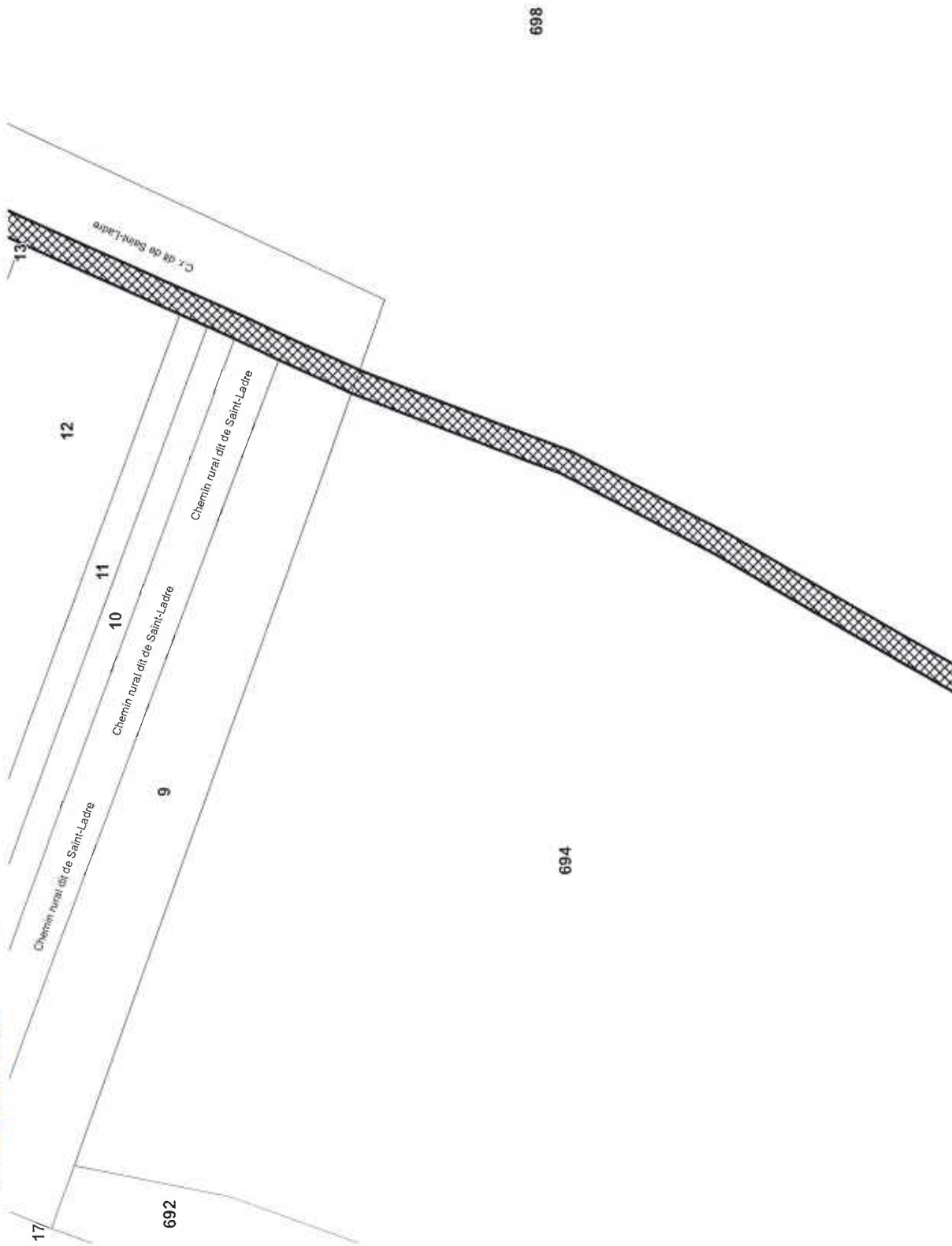


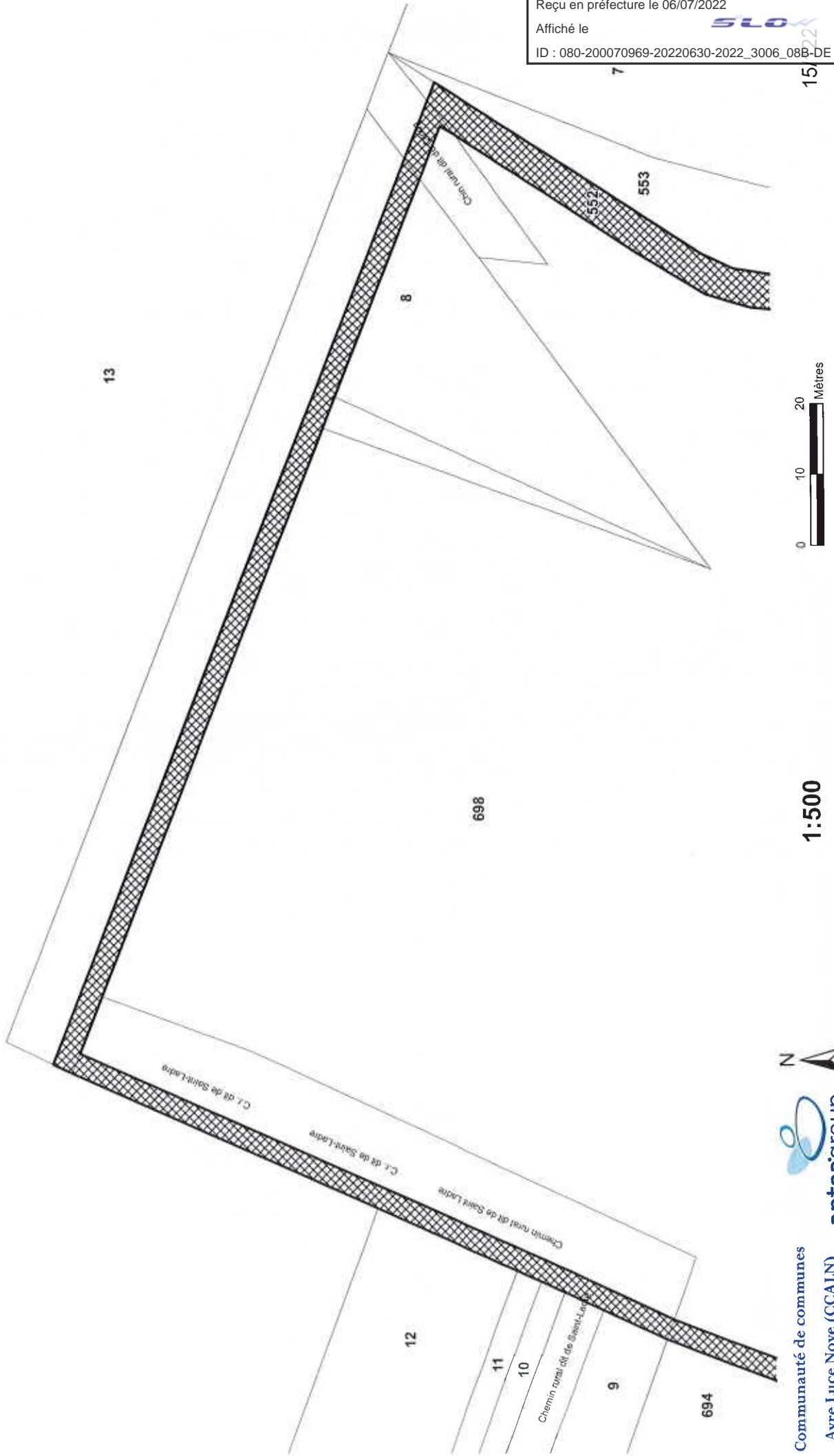
Envoyé en préfecture le 06/07/2022
Reçu en préfecture le 06/07/2022
Affiché le
ID : 080-200070969-20220630-2022_3006_08B-DE

0 10 20 Mètres

1:500

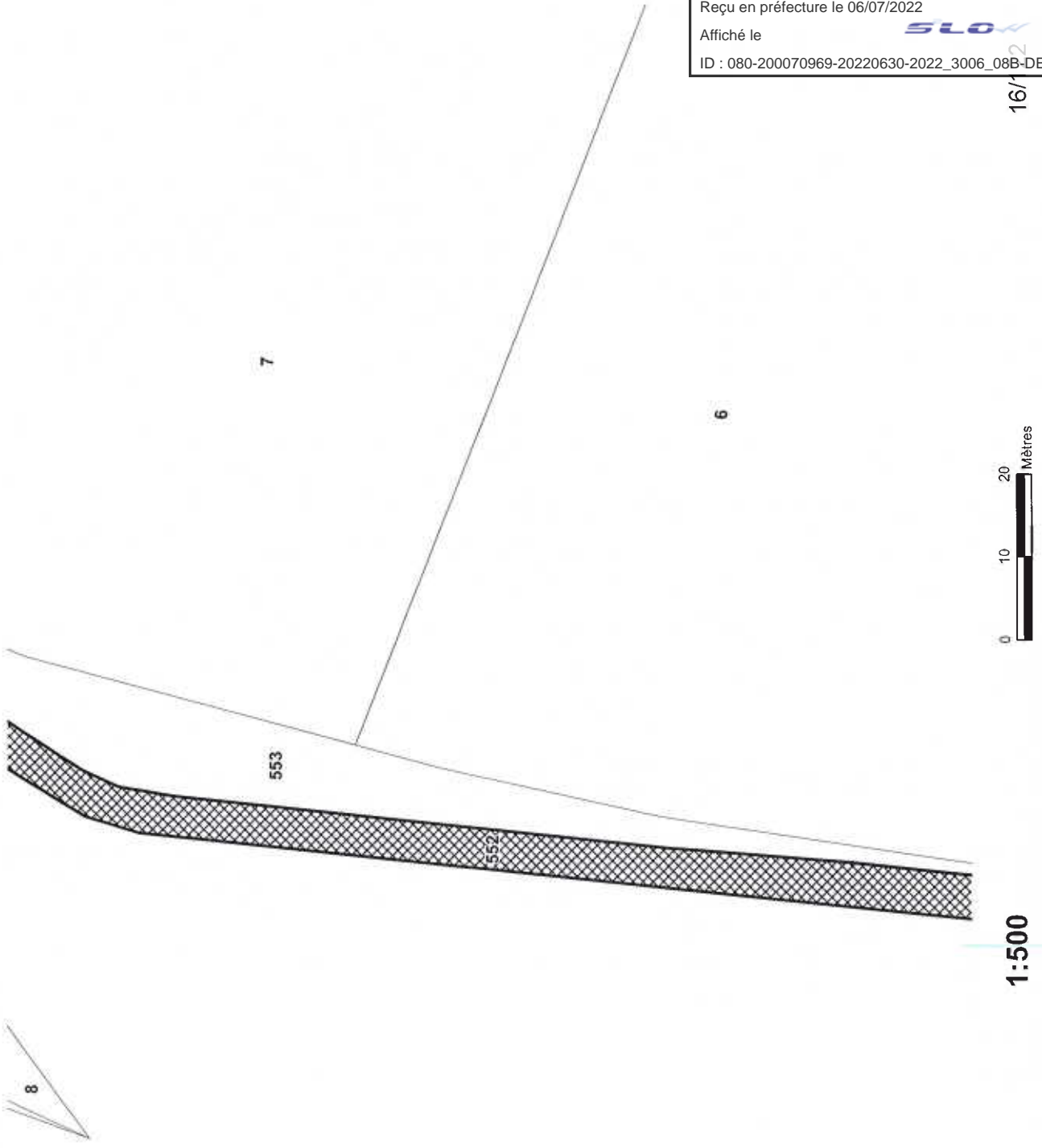






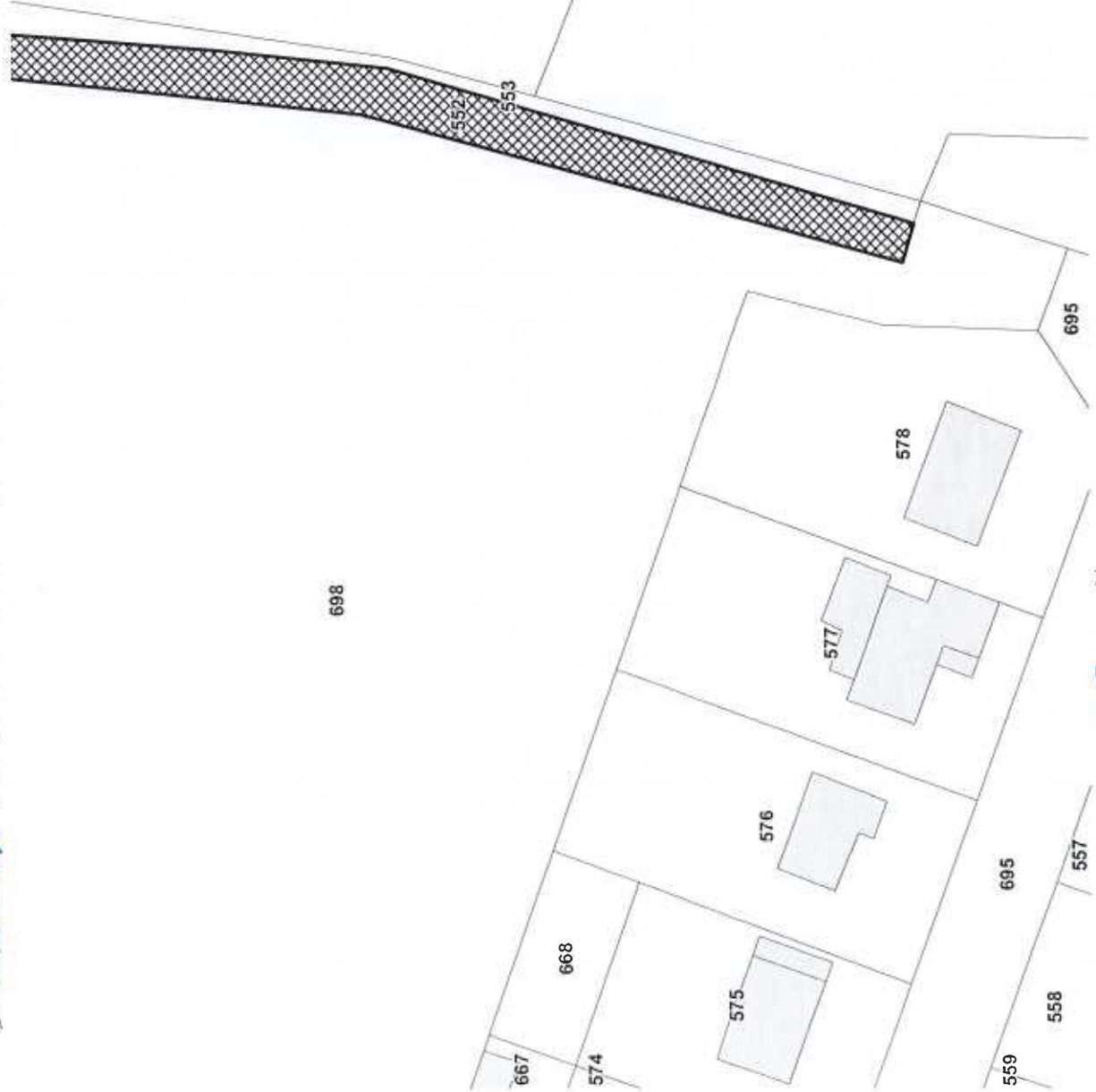
1:500







ER05 - ZOOM 5 - Ailly-sur-Noye - Superficie : 2 334 m²
Bénéficiaire : Ailly-sur-Noye
Désignation : Aménagement du tour de ville



1711



1:500



Communauté de communes
Avre Luce Noye (CCALN)

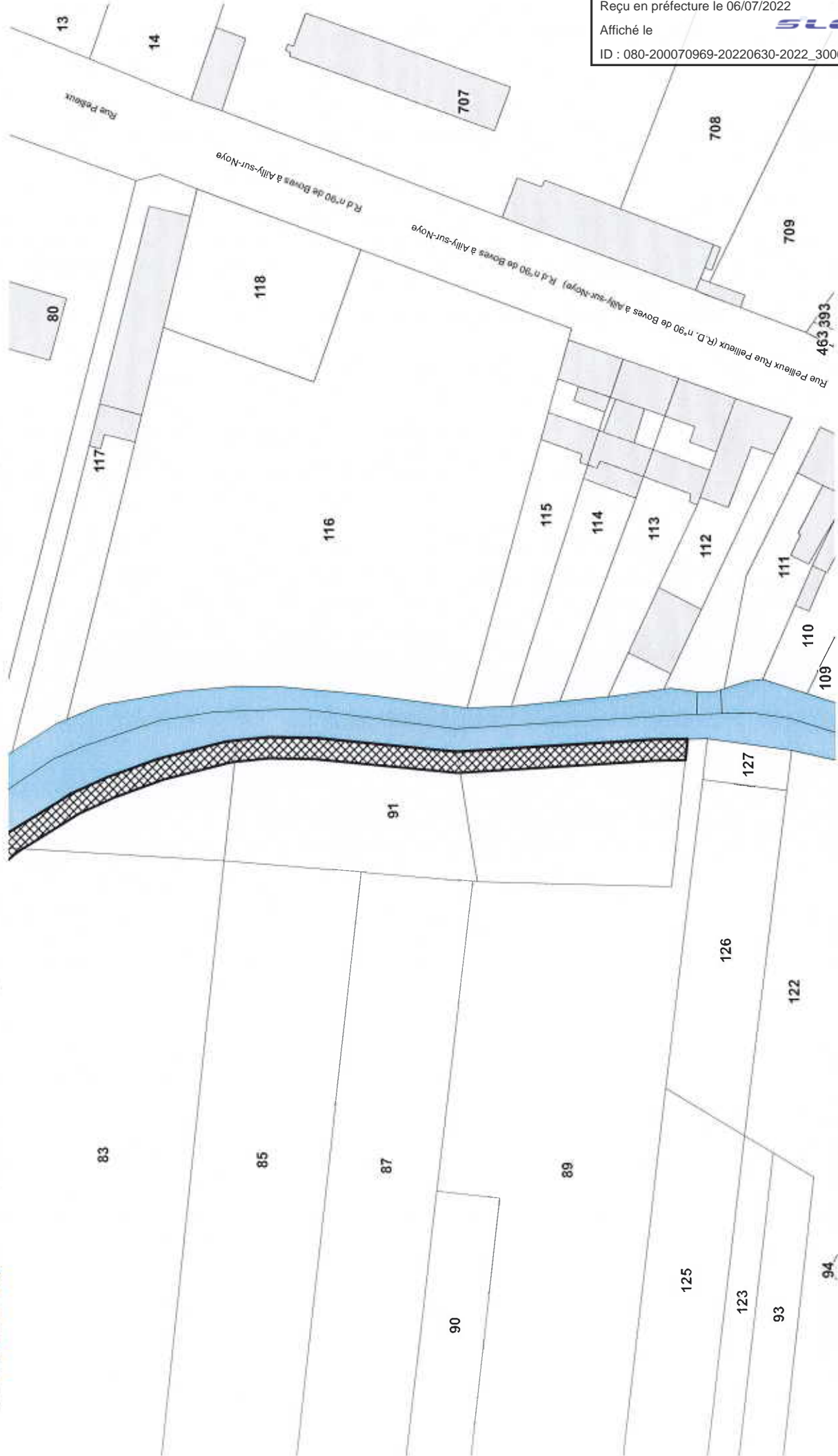
Envoyé en préfecture le 06/07/2022

Reçu en préfecture le 06/07/2022

Affiché le

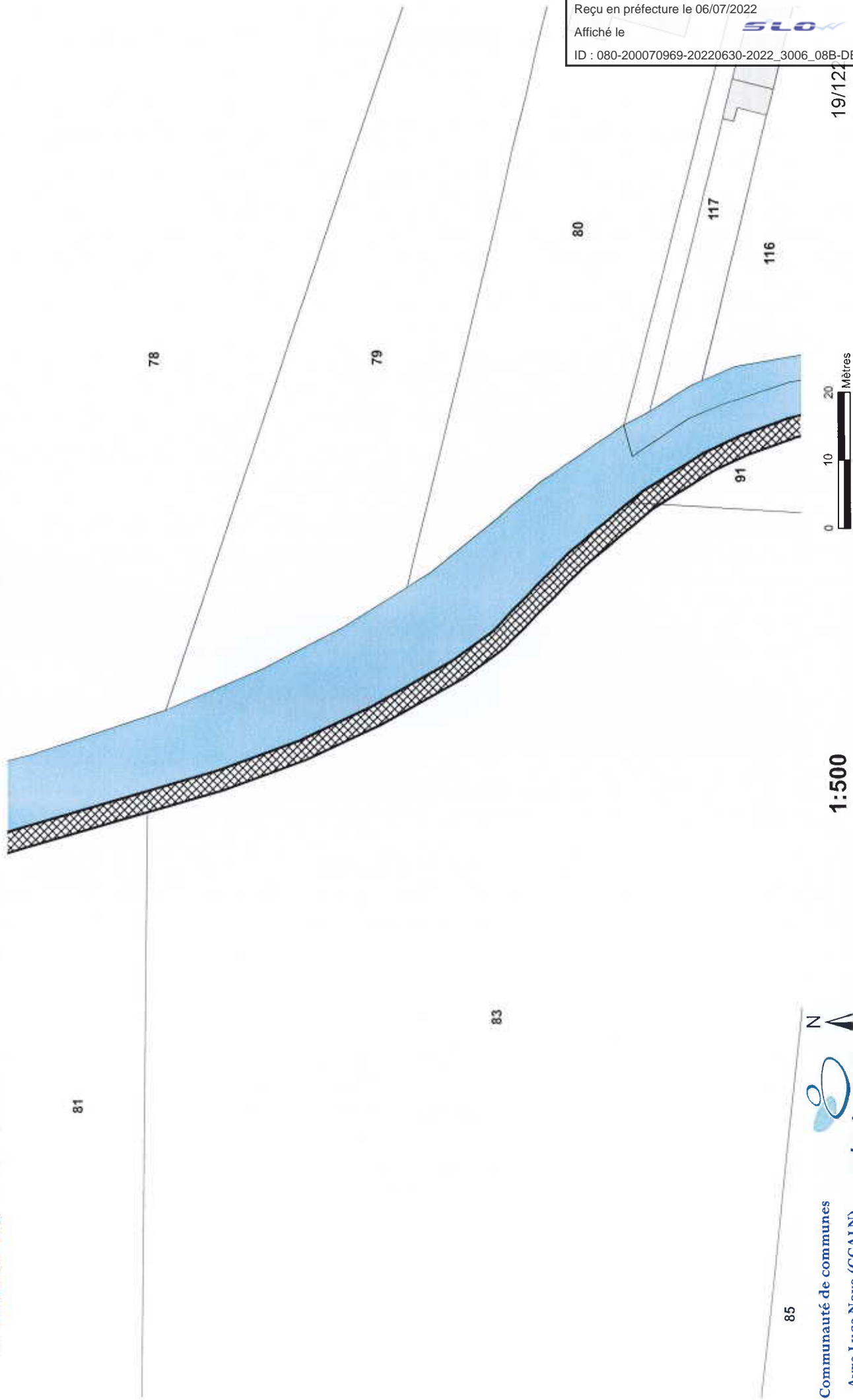


ID : 080-200070969-20220630-2022_3006_08B-DE



1:500





Envoyé en préfecture le 06/07/2022
Reçu en préfecture le 06/07/2022
Affiché le
ID : 080-200070969-20220630-2022_3006_08B-DE



ER06 - ZOOM 3 - Ailly-sur-Noye - Superficie : 4 467 m²

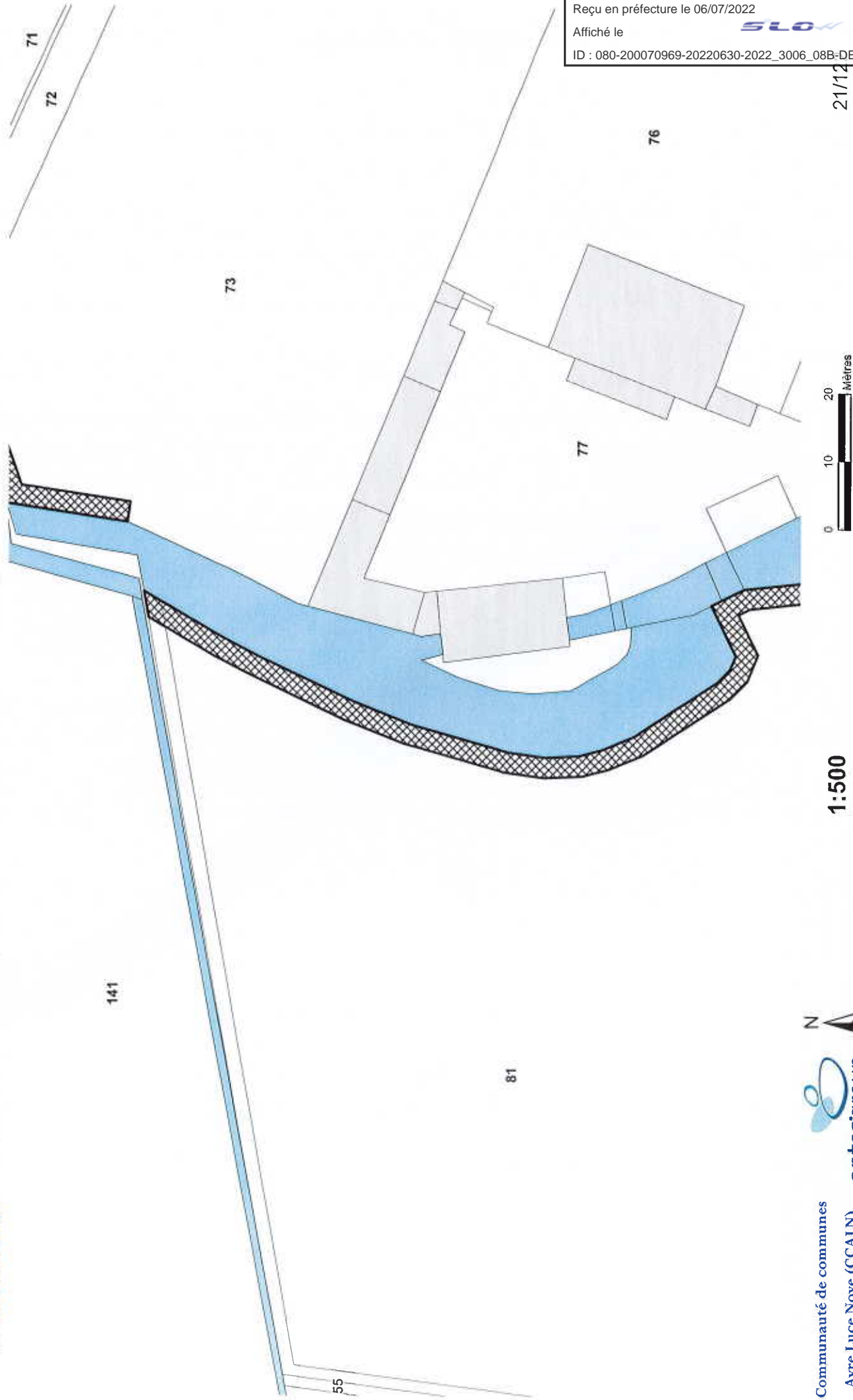
Bénéficiaire : Ailly-sur-Noye

Désignation : Aménagement d'une coulée verte le long de la Noye



1:500

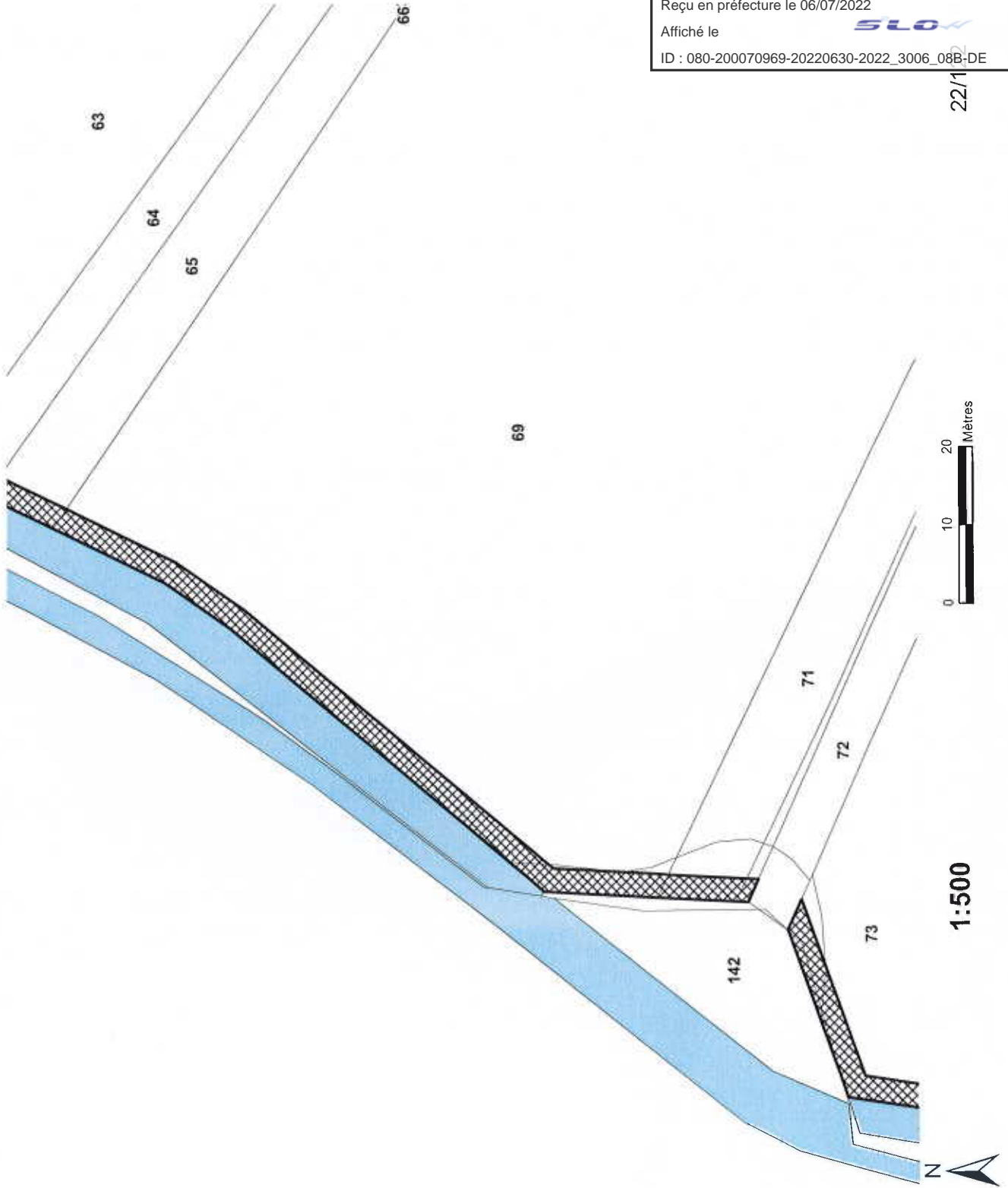




ER06 - ZOOM 5 - Ailly-sur-Noye - Superficie : 4 467 m²

Bénéficiaire : Ailly-sur-Noye

Désignation : Aménagement d'une coulée verte le long de la Noye



Envoyé en préfecture le 06/07/2022

Reçu en préfecture le 06/07/2022

Affiché le

SLO

ID : 080-200070969-20220630-2022_3006_08B-DE

221

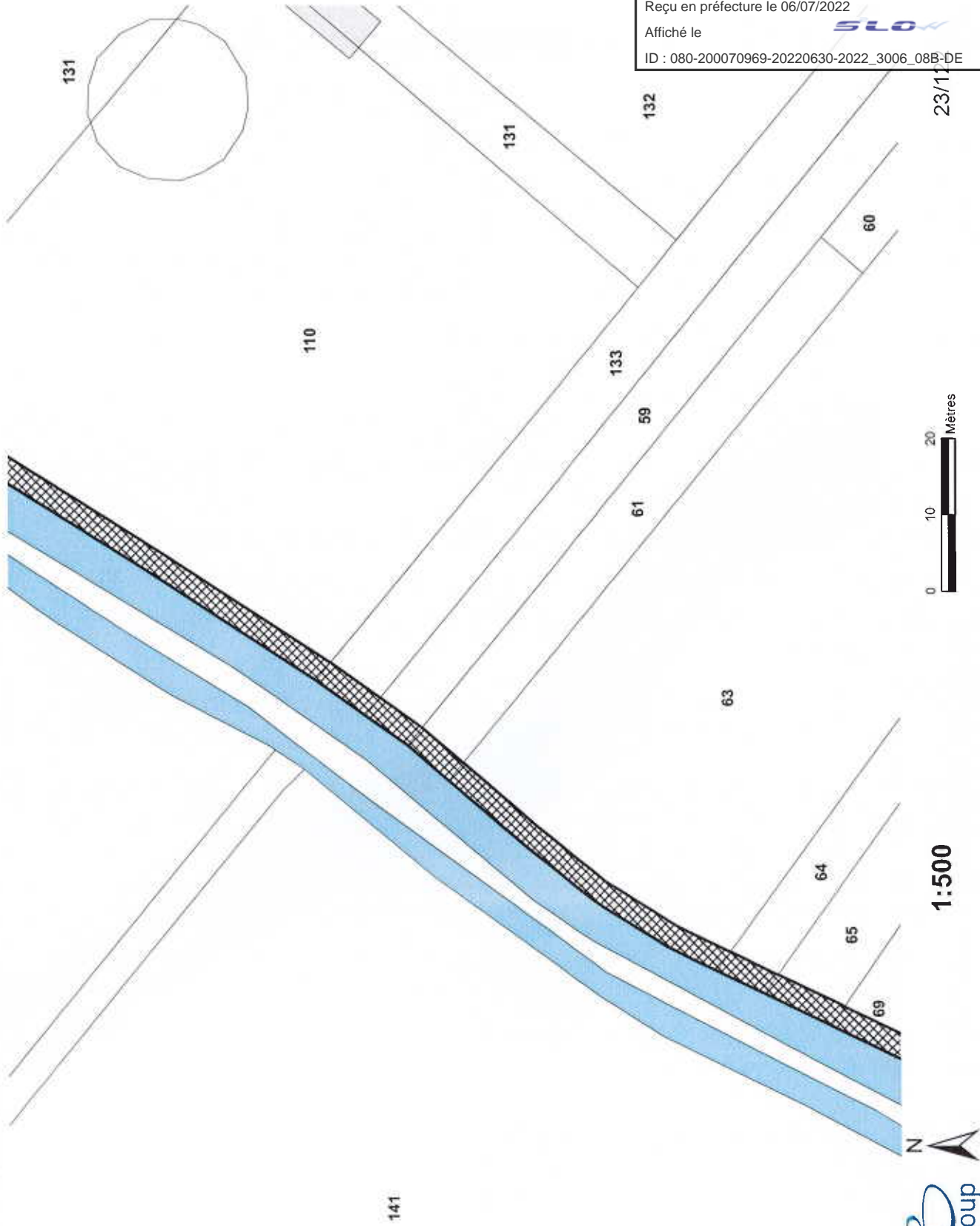
0 10 20 Mètres

1:500

ER06 - ZOOM 6 - Ailly-sur-Noye - Superficie : 4 467 m²

Bénéficiaire : Ailly-sur-Noye

Désignation : Aménagement d'une coulée verte le long de la Noye



Envoyé en préfecture le 06/07/2022

Reçu en préfecture le 06/07/2022

Affiché le

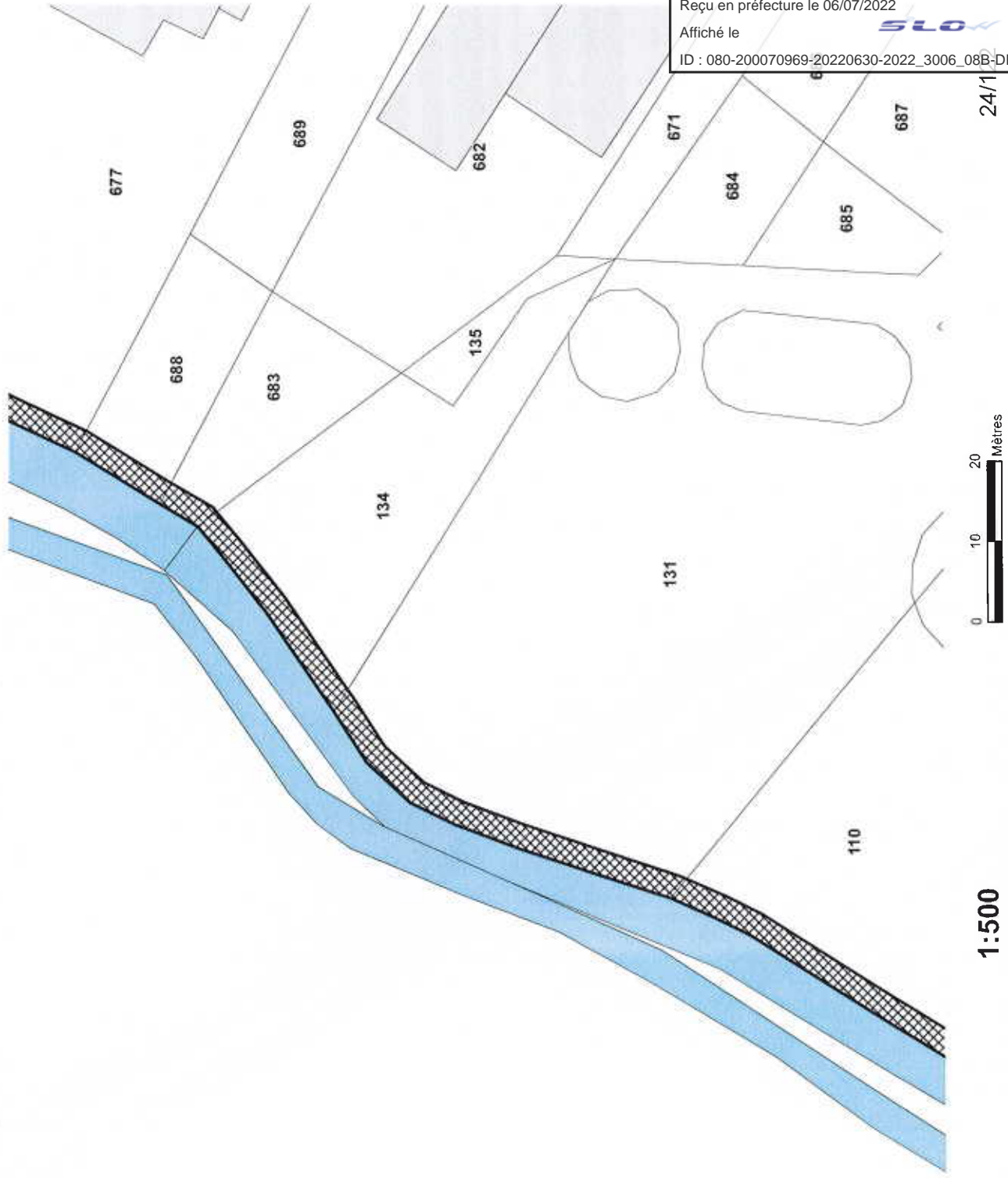
SLO

ID : 080-200070969-20220630-2022_3006_08B-DE

ER06 - ZOOM 7 - Ailly-sur-Noye - Superficie : 4 467 m²

Bénéficiaire : Ailly-sur-Noye

Désignation : Aménagement d'une coulée verte le long de la Noye



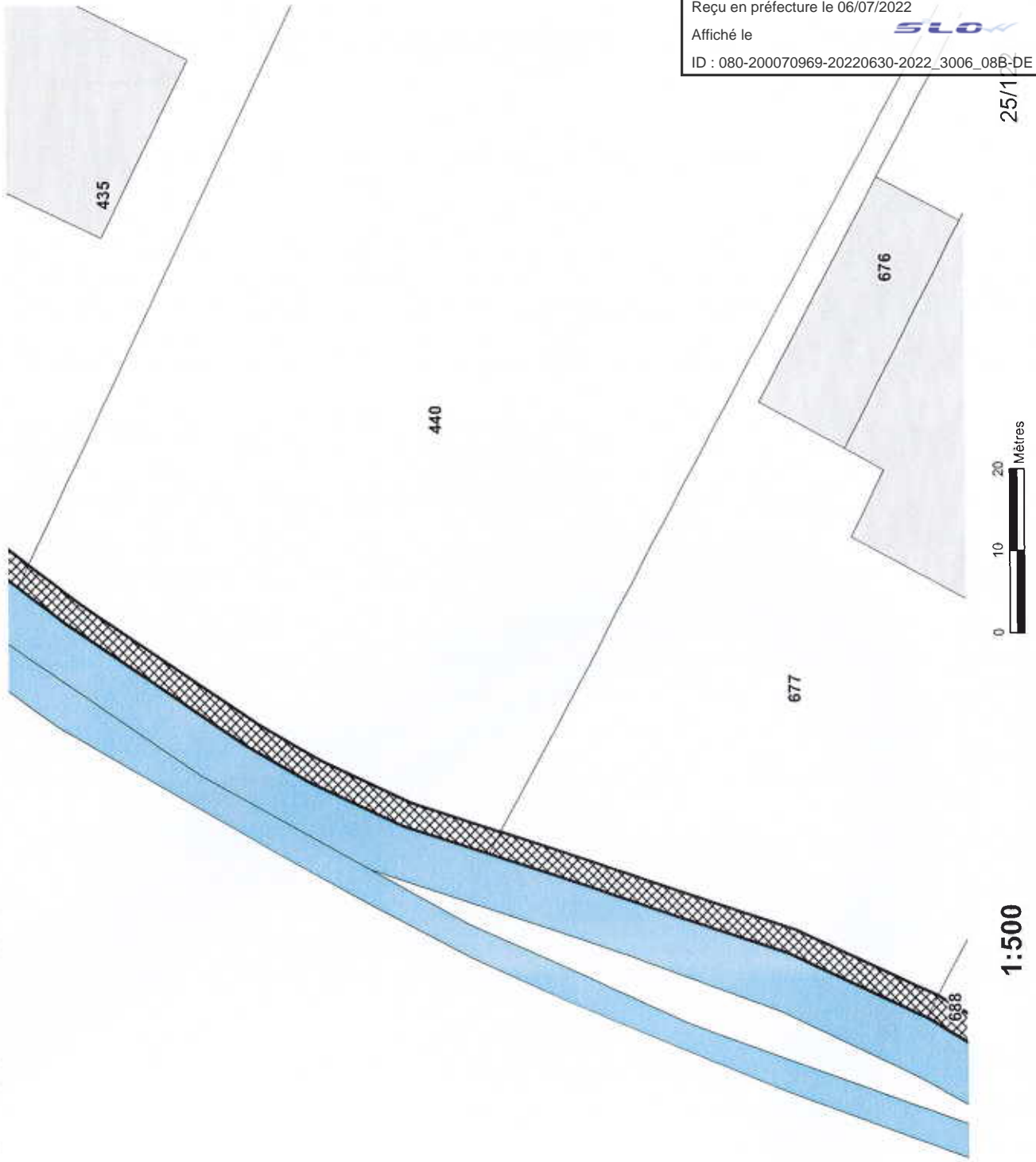
1:500



ER06 - ZOOM 8 - Ailly-sur-Noye - Superficie : 4 467 m²

Bénéficiaire : Ailly-sur-Noye

Désignation : Aménagement d'une coulée verte le long de la Noye



25/1



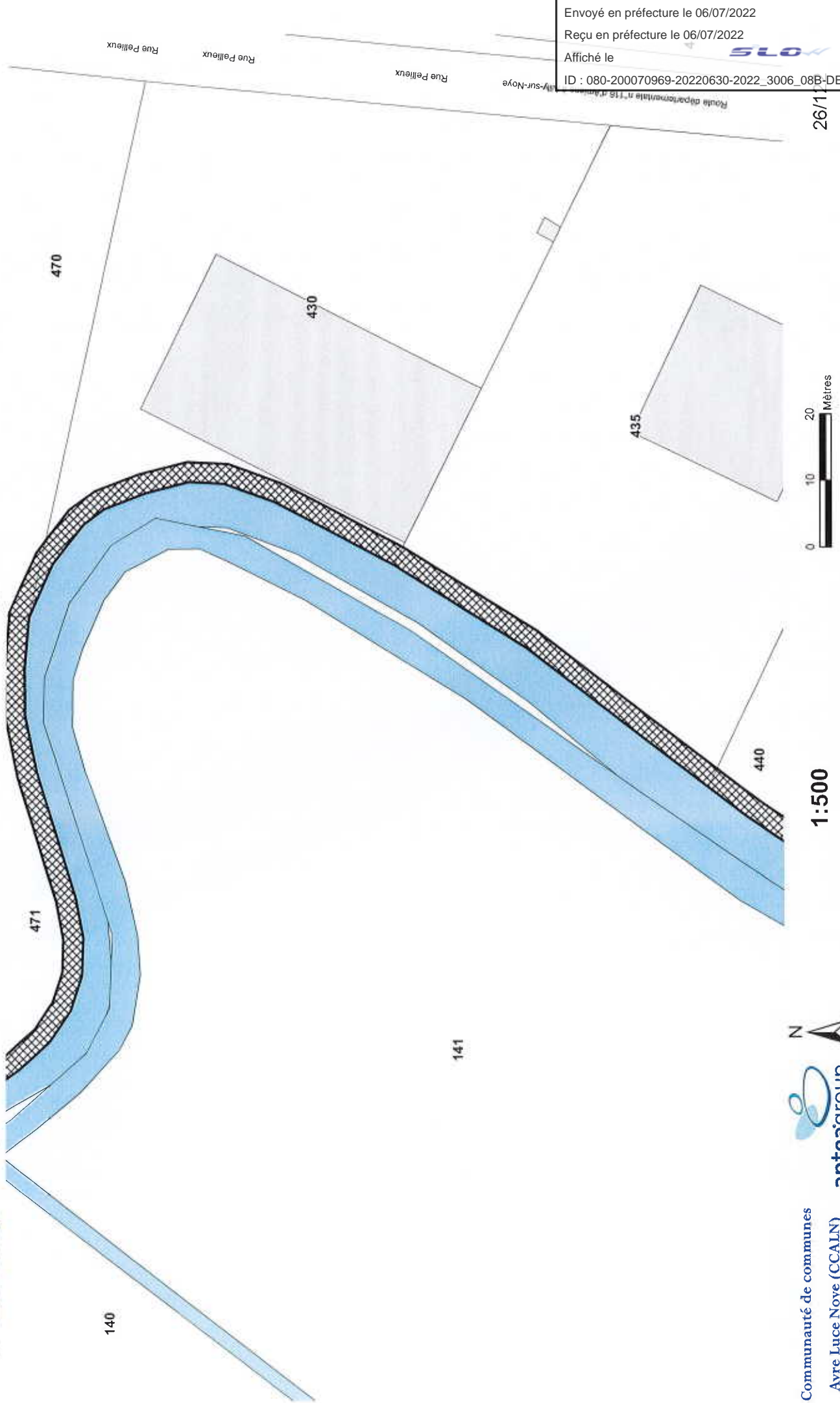
1:500

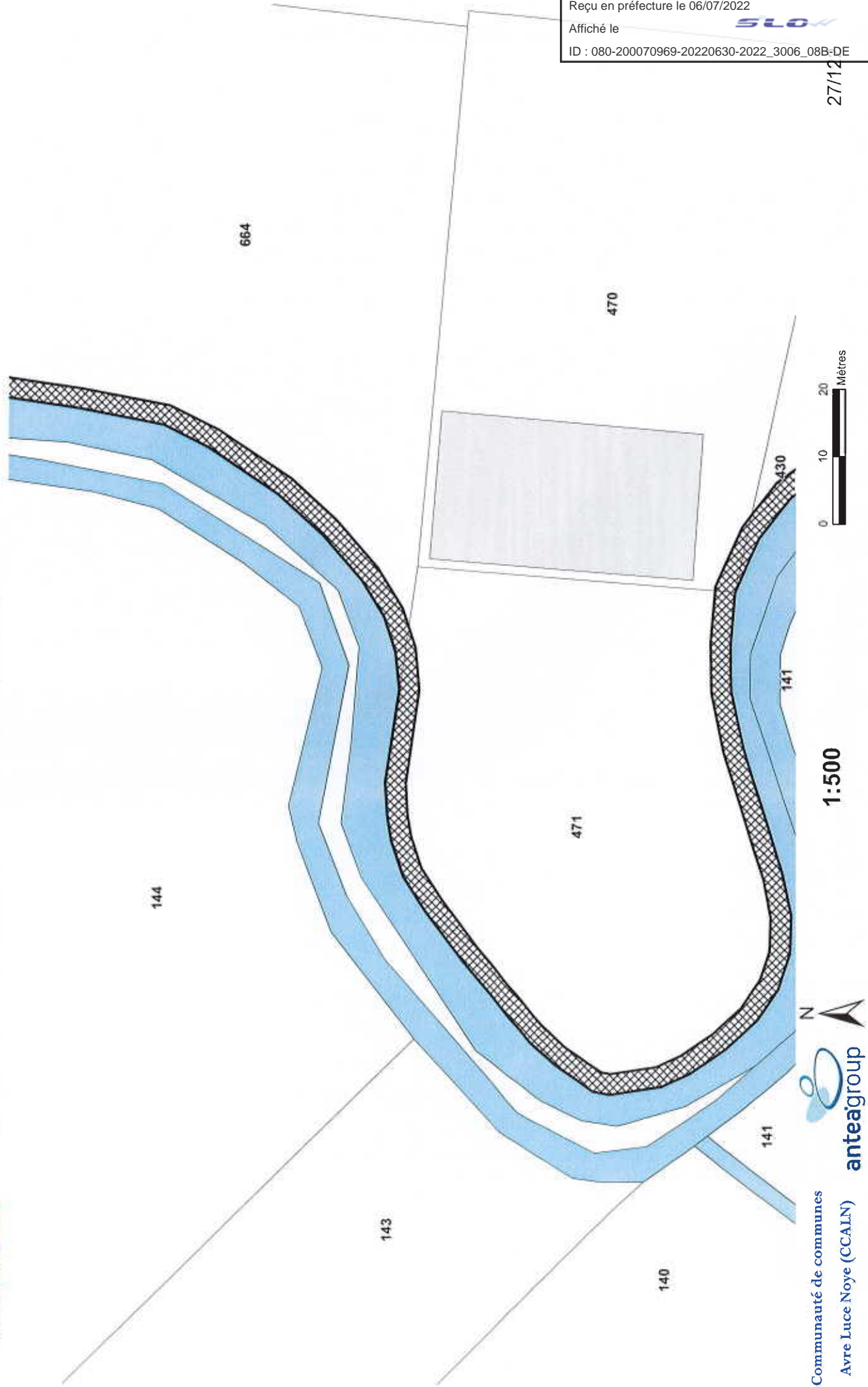


ER06 - ZOOM 9 - Ailly-sur-Noye - Superficie : 4 467 m²

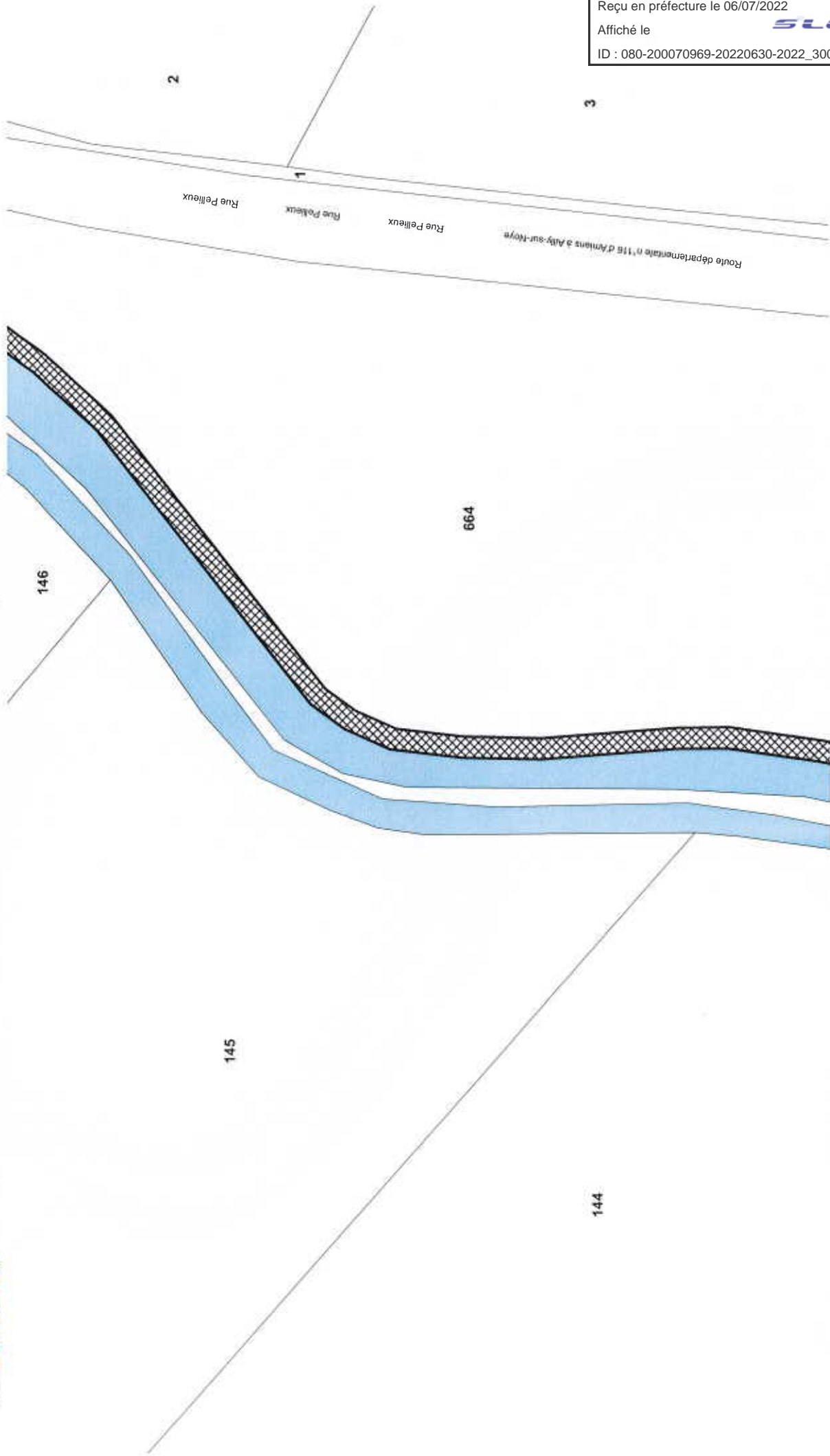
Bénéficiaire : Ailly-sur-Noye

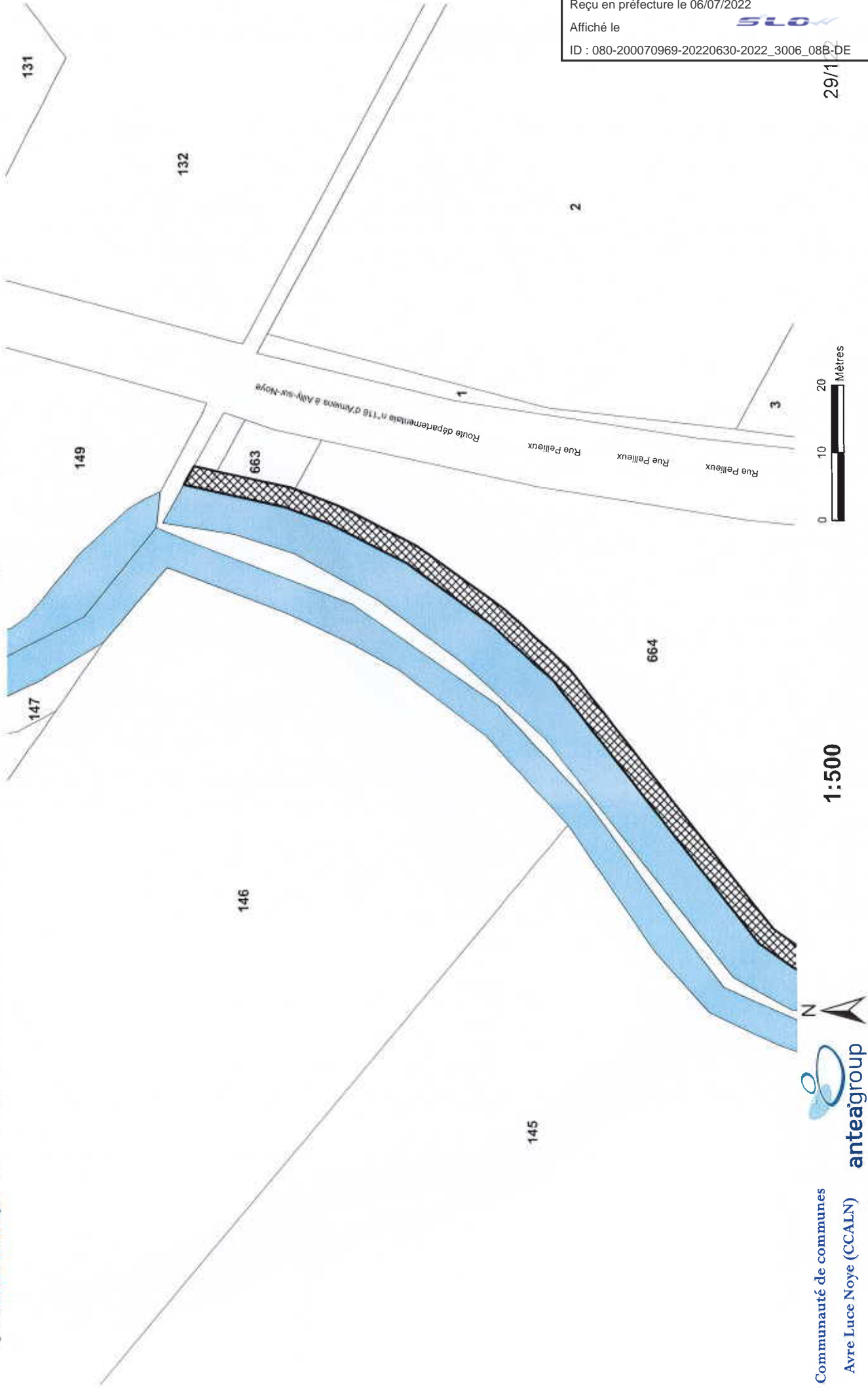
Désignation : Aménagement d'une coulée verte le long de la Noye

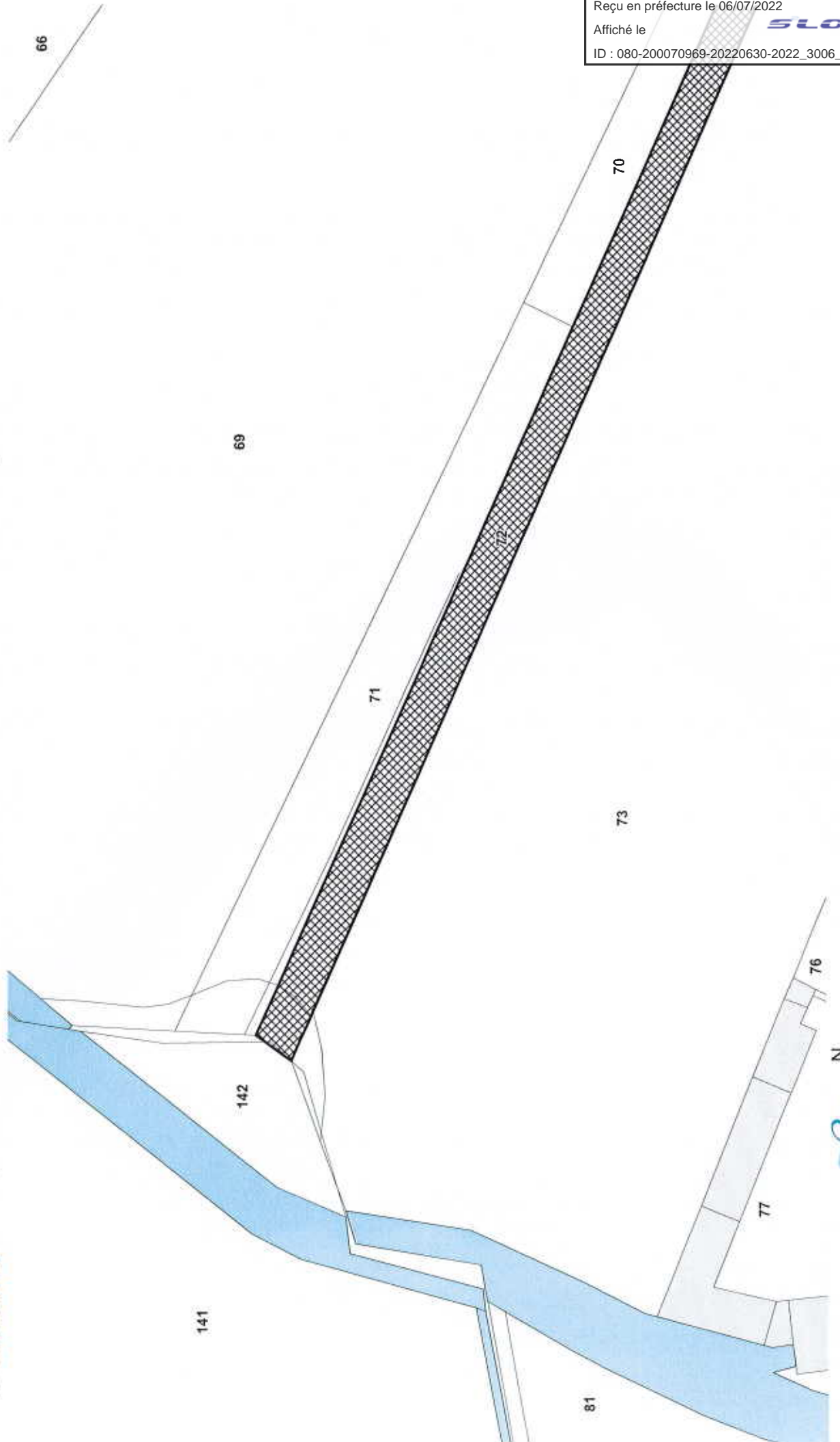




ER06 - ZOOM 11 - Ailly-sur-Noye - Superficie : 4 467 m²
Bénéficiaire : Ailly-sur-Noye
Désignation : Aménagement d'une coulée verte le long de la Noye







Envoyé en préfecture le 06/07/2022
Reçu en préfecture le 06/07/2022
Affiché le
ID : 080-200070969-20220630-2022_3006_08B-DE



1:500

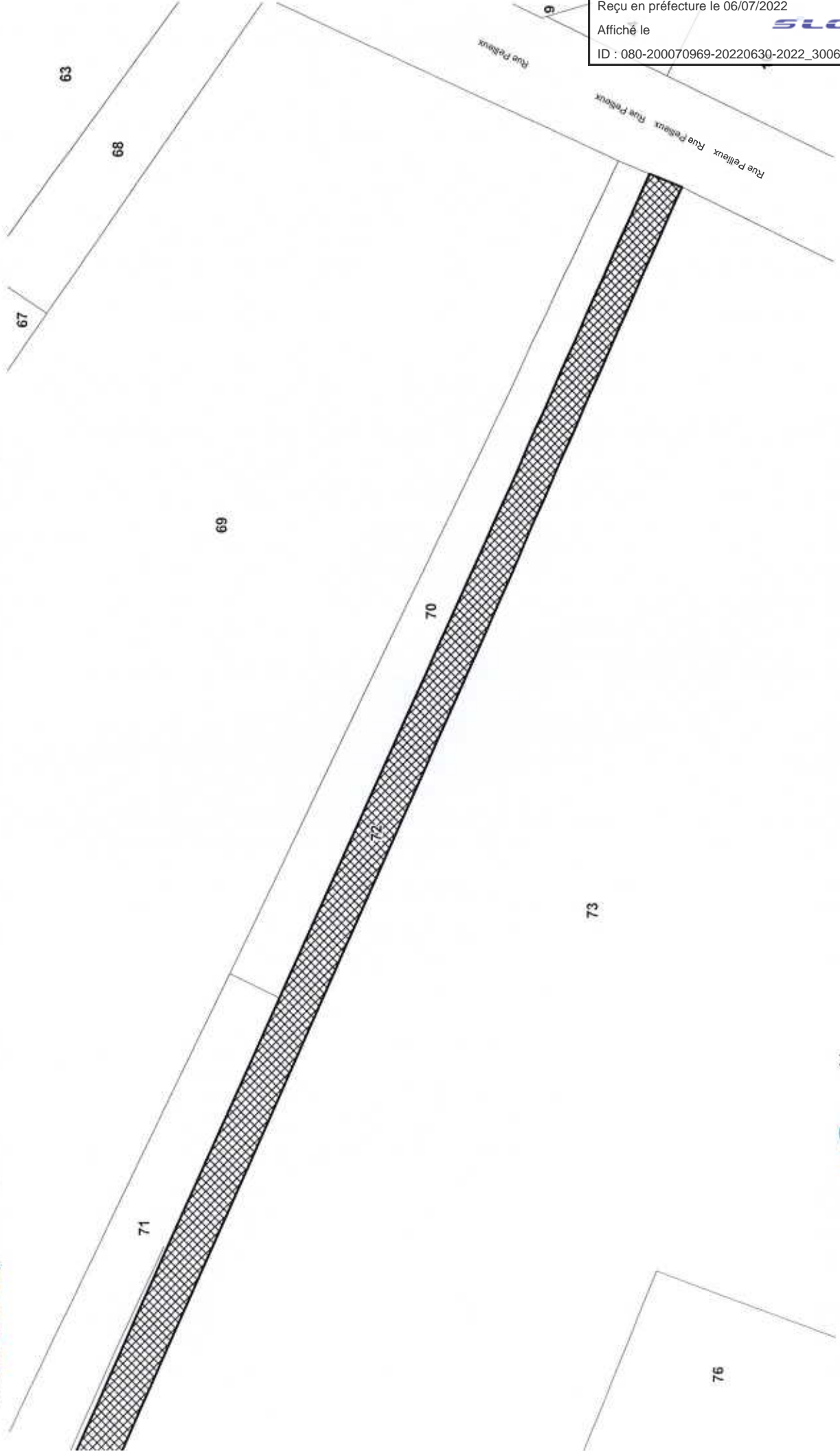




ER07 - ZOOM 2 - Ailly-sur-Noye - Superficie : 1 335 m²

Bénéficiaire : Ailly-sur-Noye

Désignation : Création d'un sentier d'accès vers la vallée de la Noye



Envoyé en préfecture le 06/07/2022
Reçu en préfecture le 06/07/2022
Affiché le
ID : 080-200070969-20220630-2022_3006_08B-DE

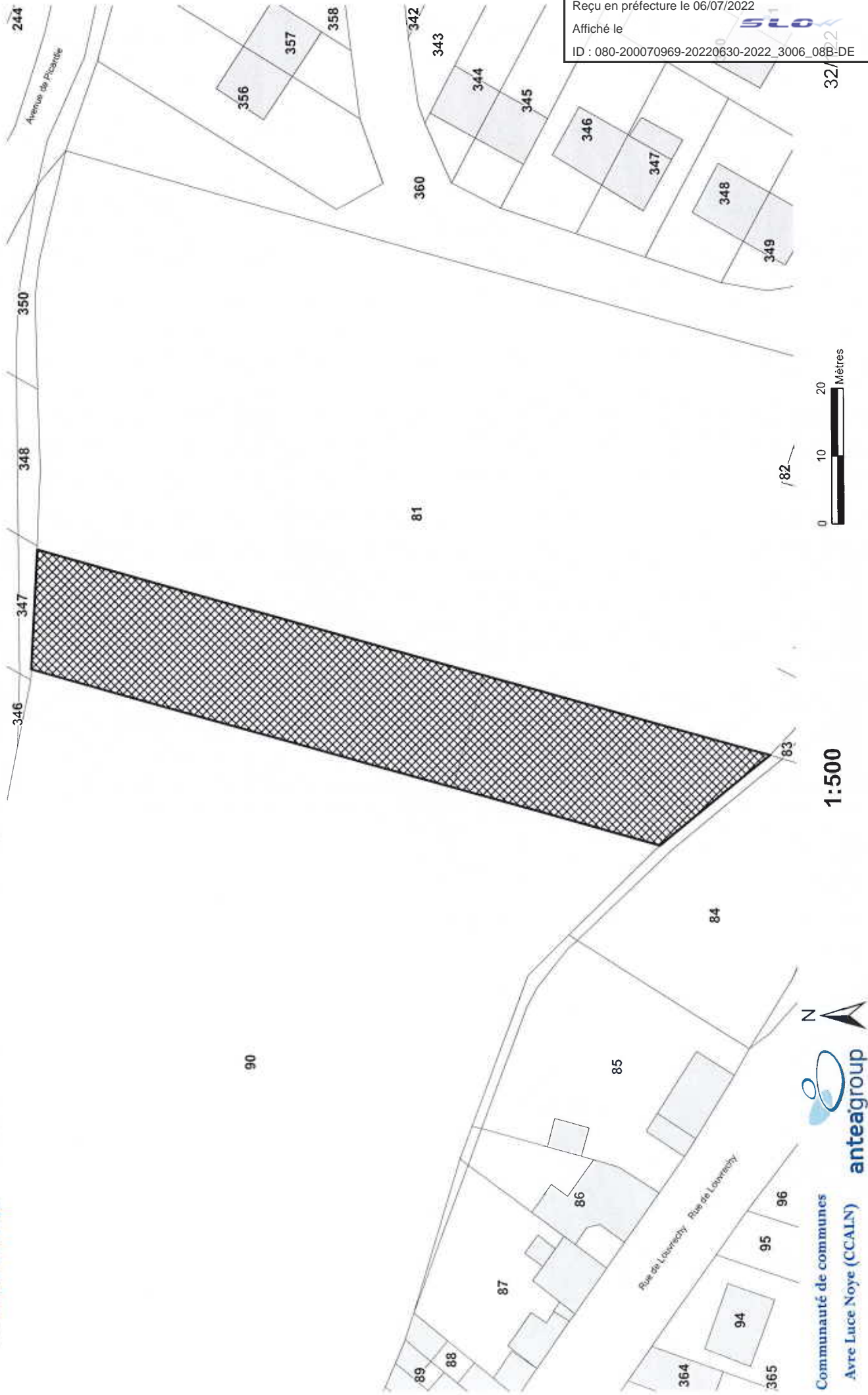


Communauté de communes
Avre Luce Noye (CCALN)

1:500



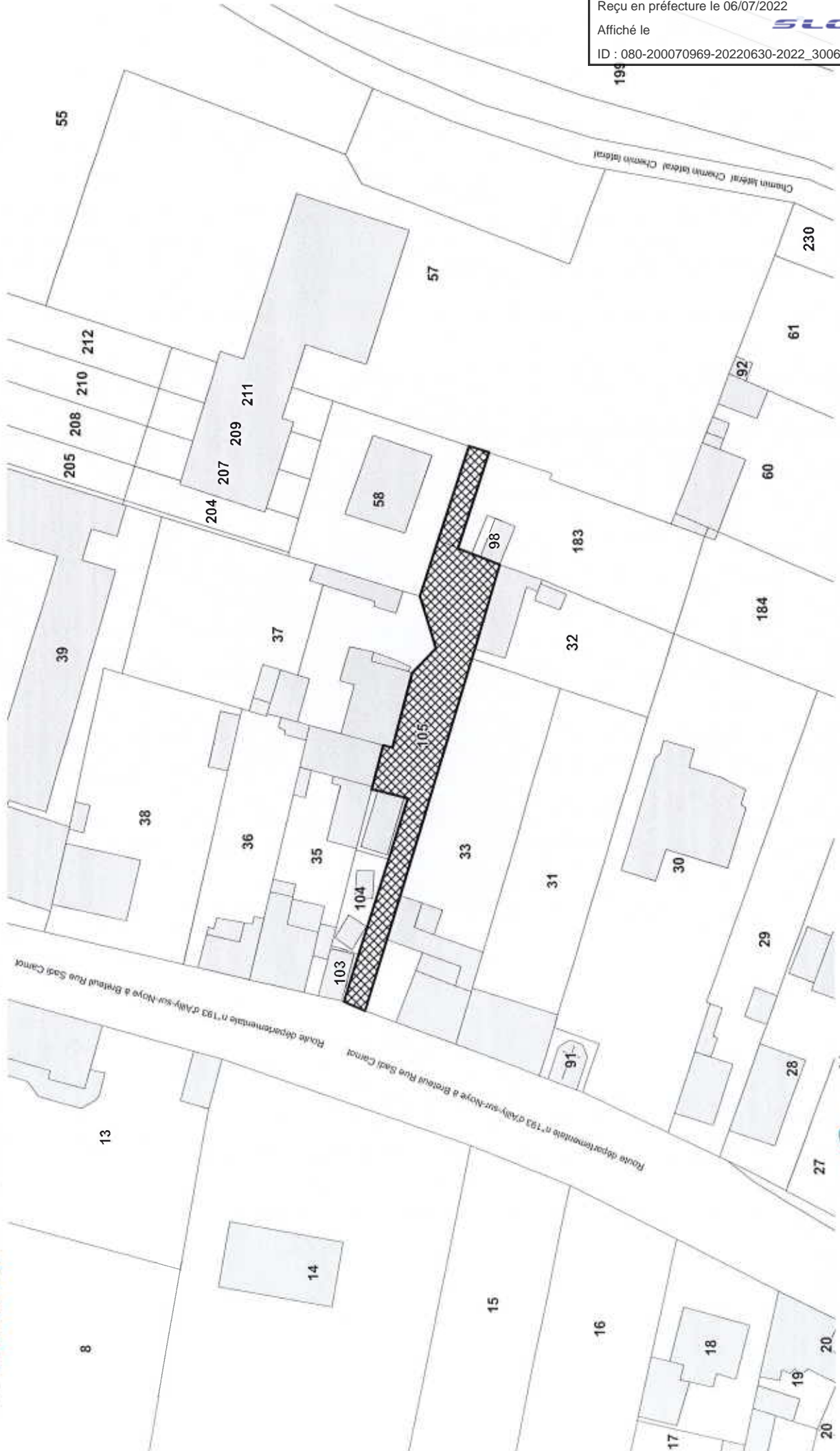
31/12



ER09 - Ailly-sur-Noye - Superficie : 421 m²

Bénéficiaire : Ailly-sur-Noye

Désignation : Aménagement d'un chemin piétonnier vers le futur groupe scolaire



Envoyé en préfecture le 06/07/2022
Reçu en préfecture le 06/07/2022
Affiché le
ID : 080-200070969-20220630-2022_3006_08B-DE



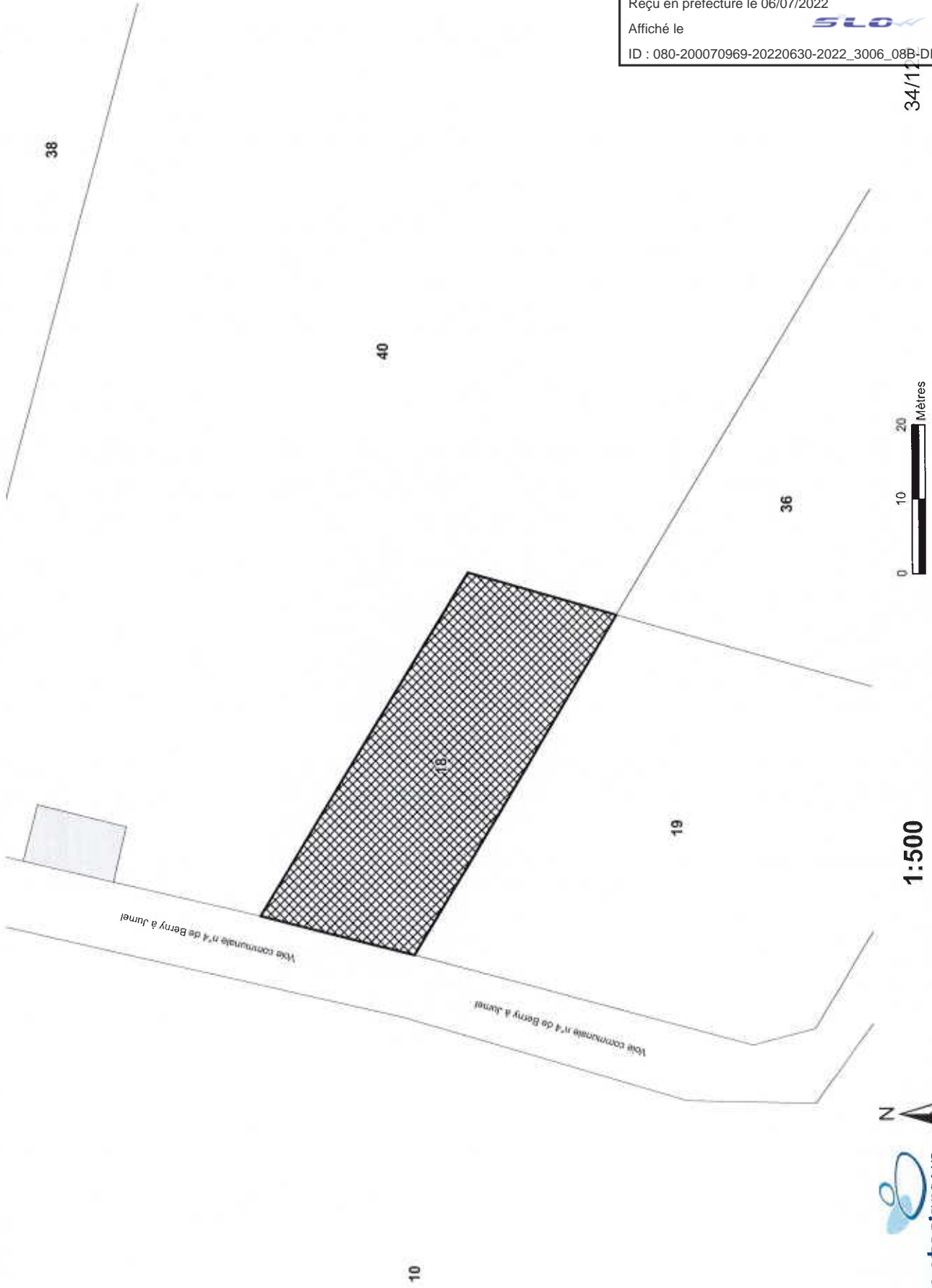
1:500

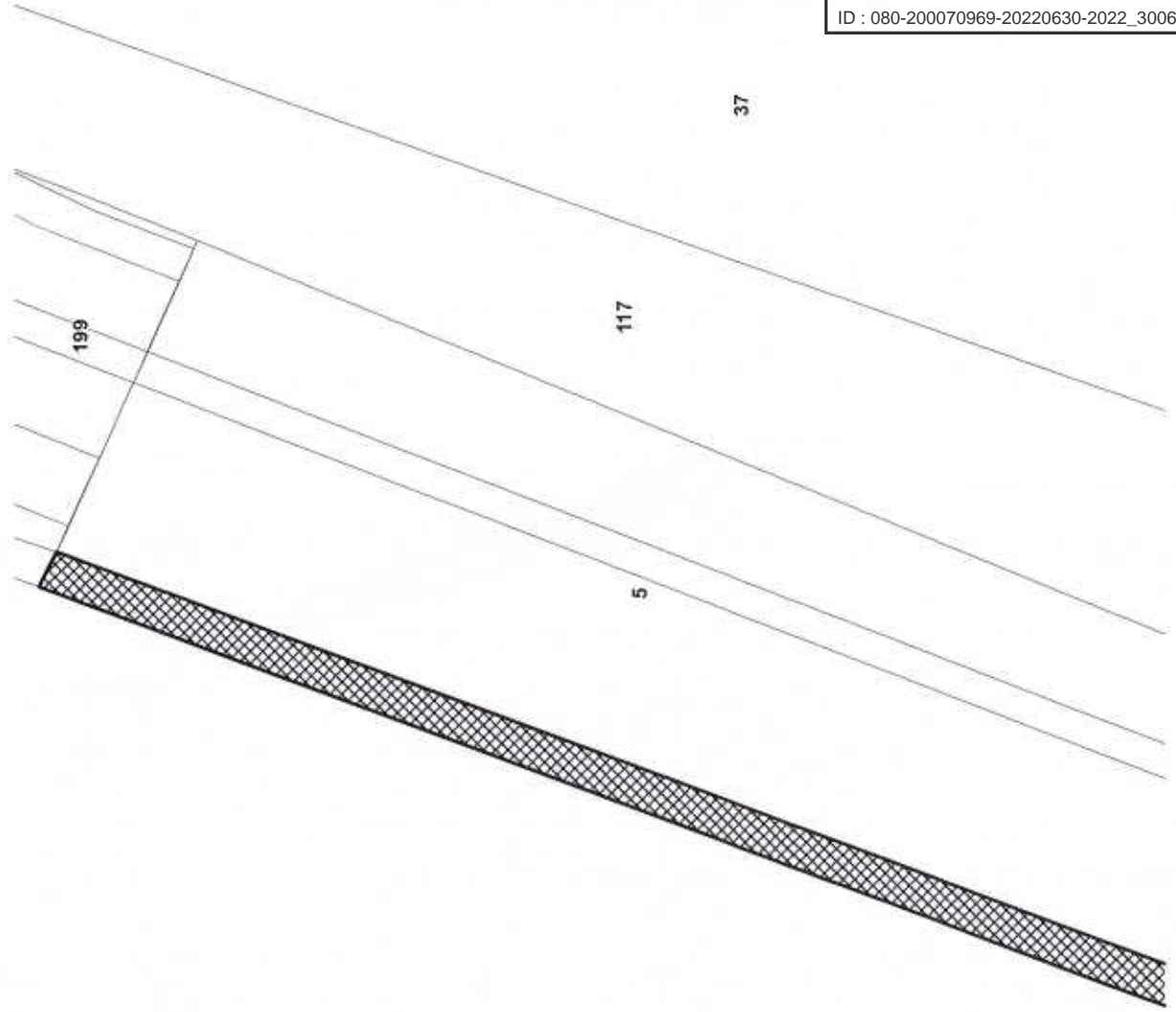


ER11 - Ailly-sur-Noye - Superficie : 1 103 m²

Bénéficiaire : Ailly-sur-Noye

Désignation : Aménagement d'un espace de stationnement à proximité du cimetière de Berny-sur-Noye



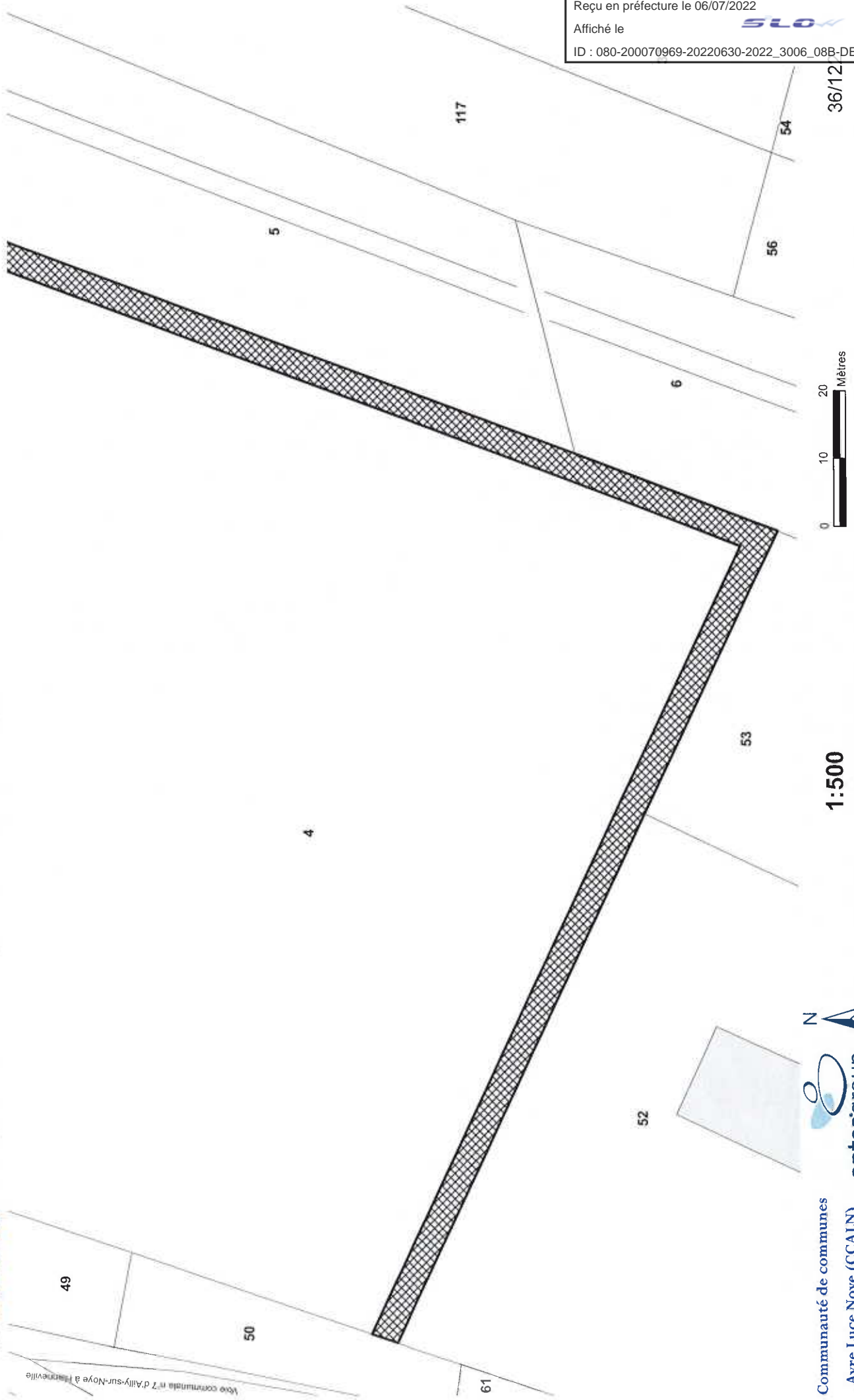


35/12



1:500

ER12 - ZOOM 2 - Ailly-sur-Noye - Superficie : 1 450 m²
Bénéficiaire : Ailly-sur-Noye
Désignation : Aménagement d'un chemin piétonnier

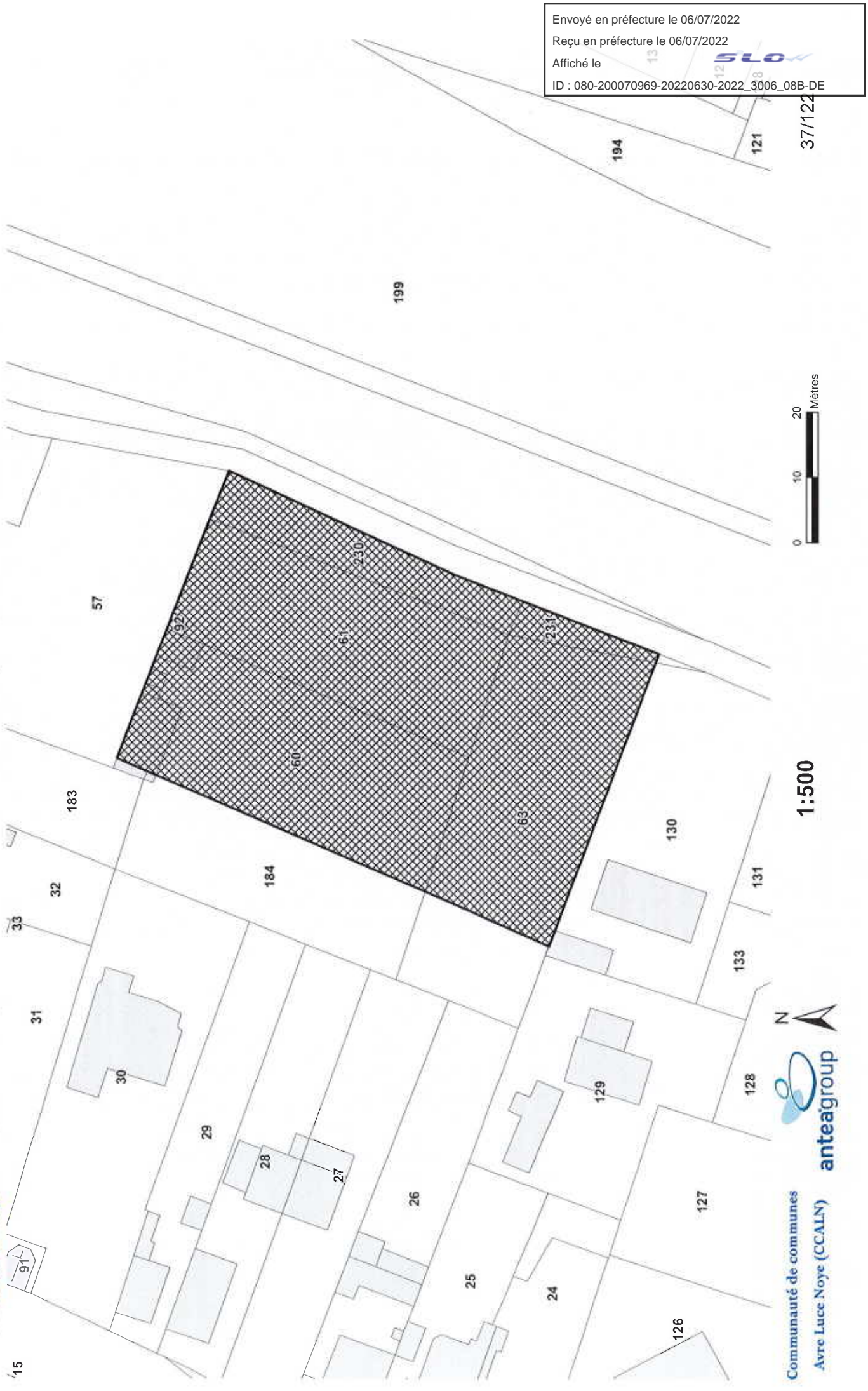


Envoyé en préfecture le 06/07/2022
Reçu en préfecture le 06/07/2022
Affiché le
ID : 080-200070969-20220630-2022_3006_08B-DE



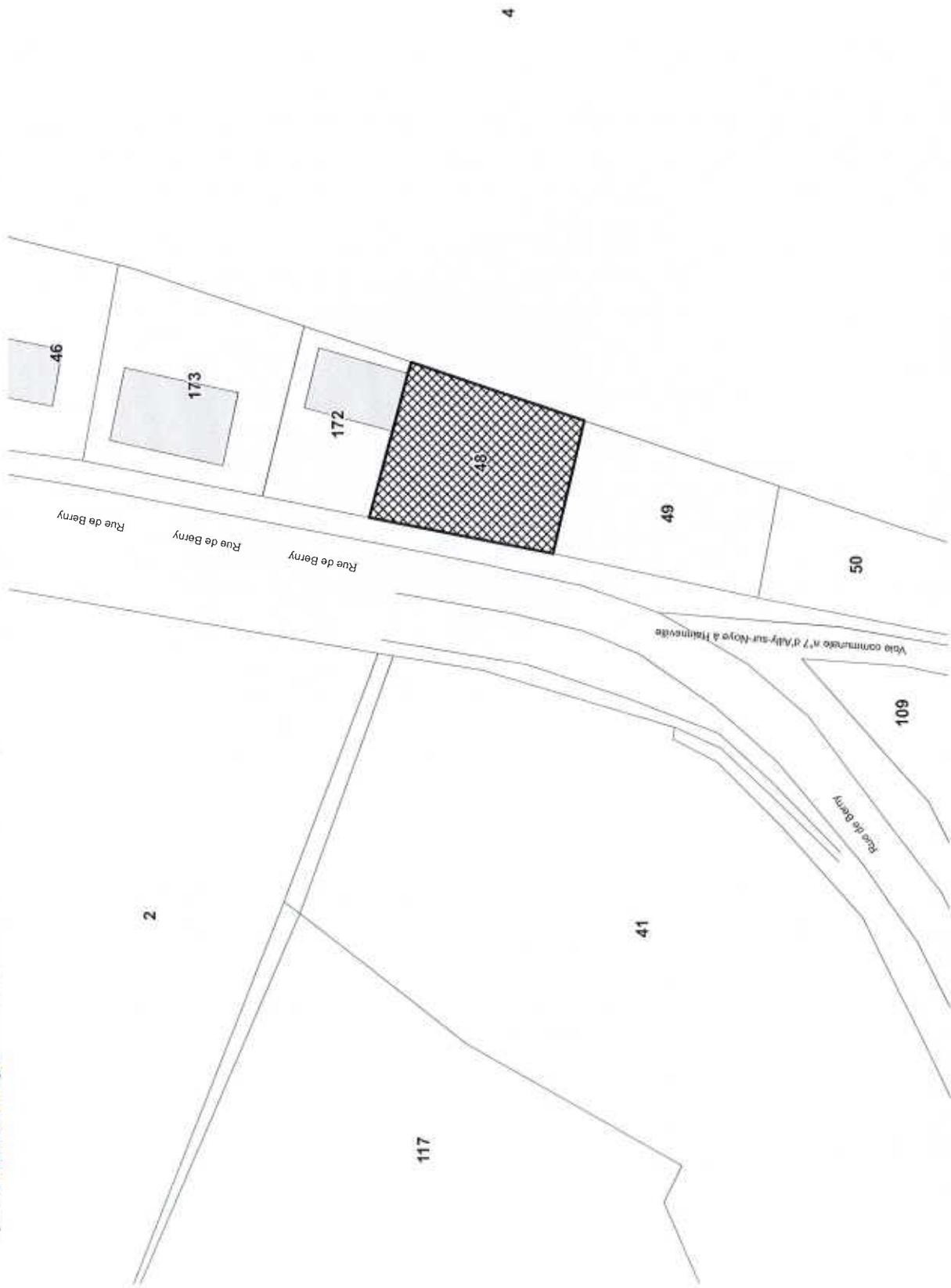
Communauté de communes
Avre Luce Noye (CCALN)

1:500



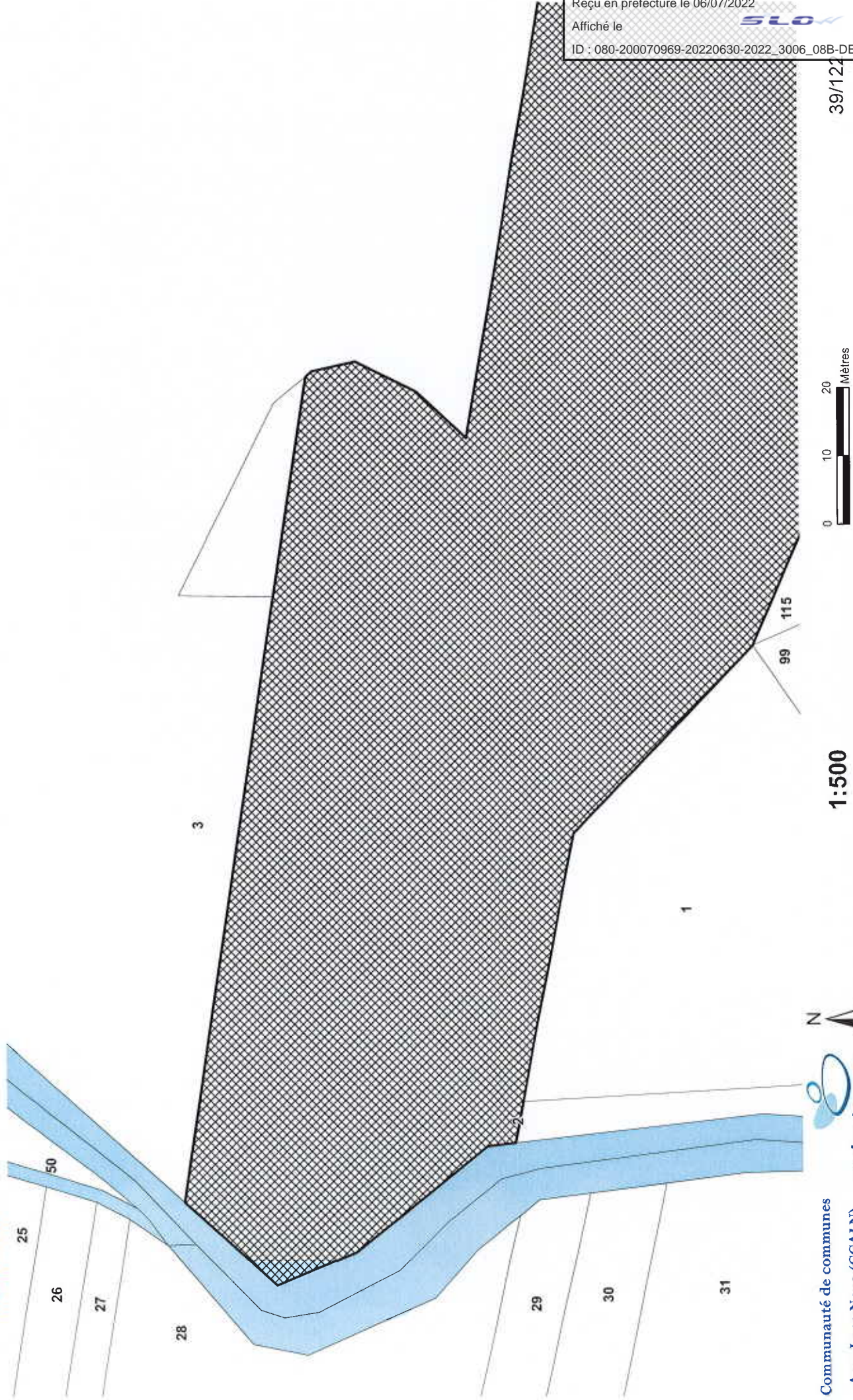
1:500





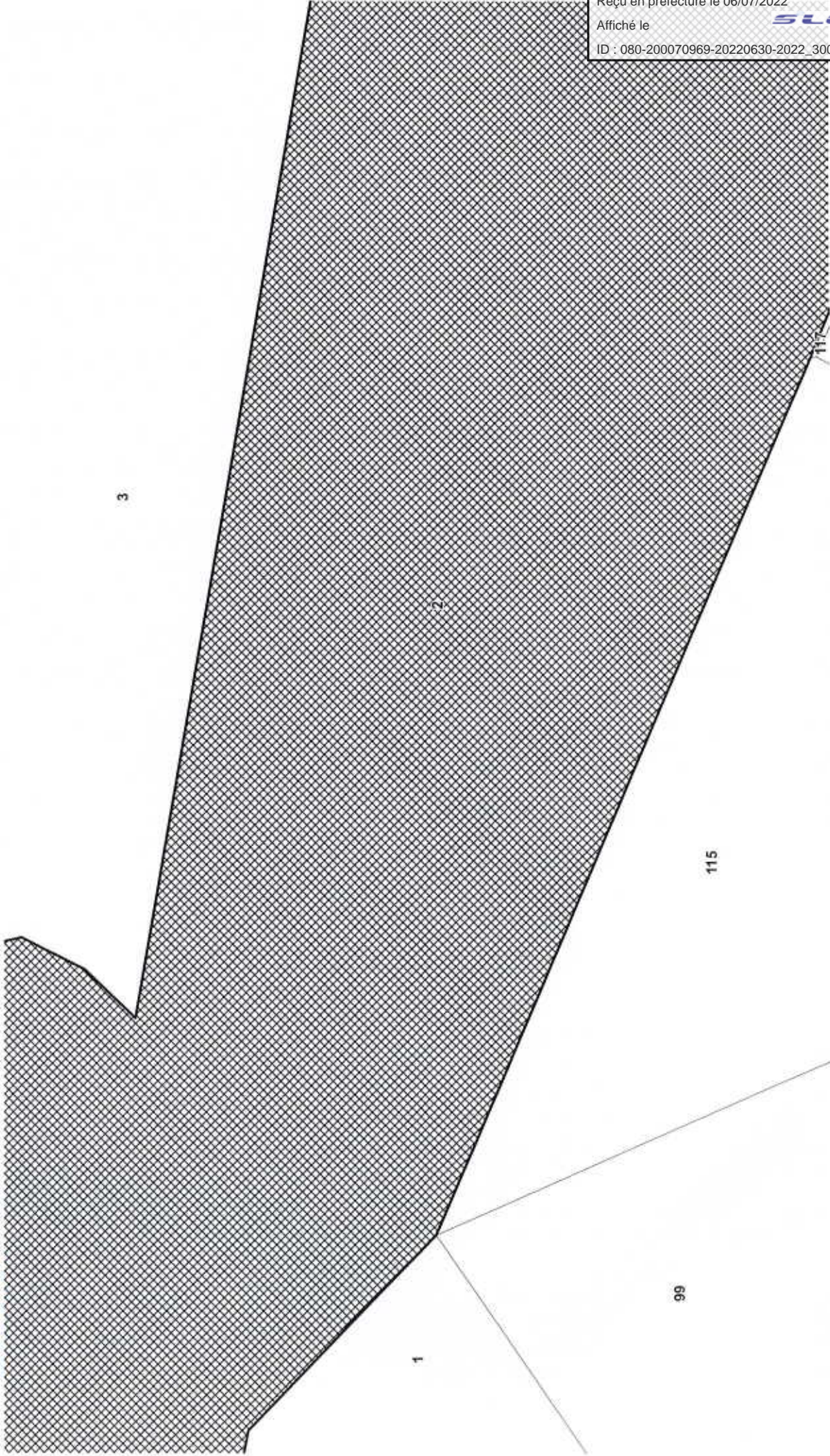
1:500



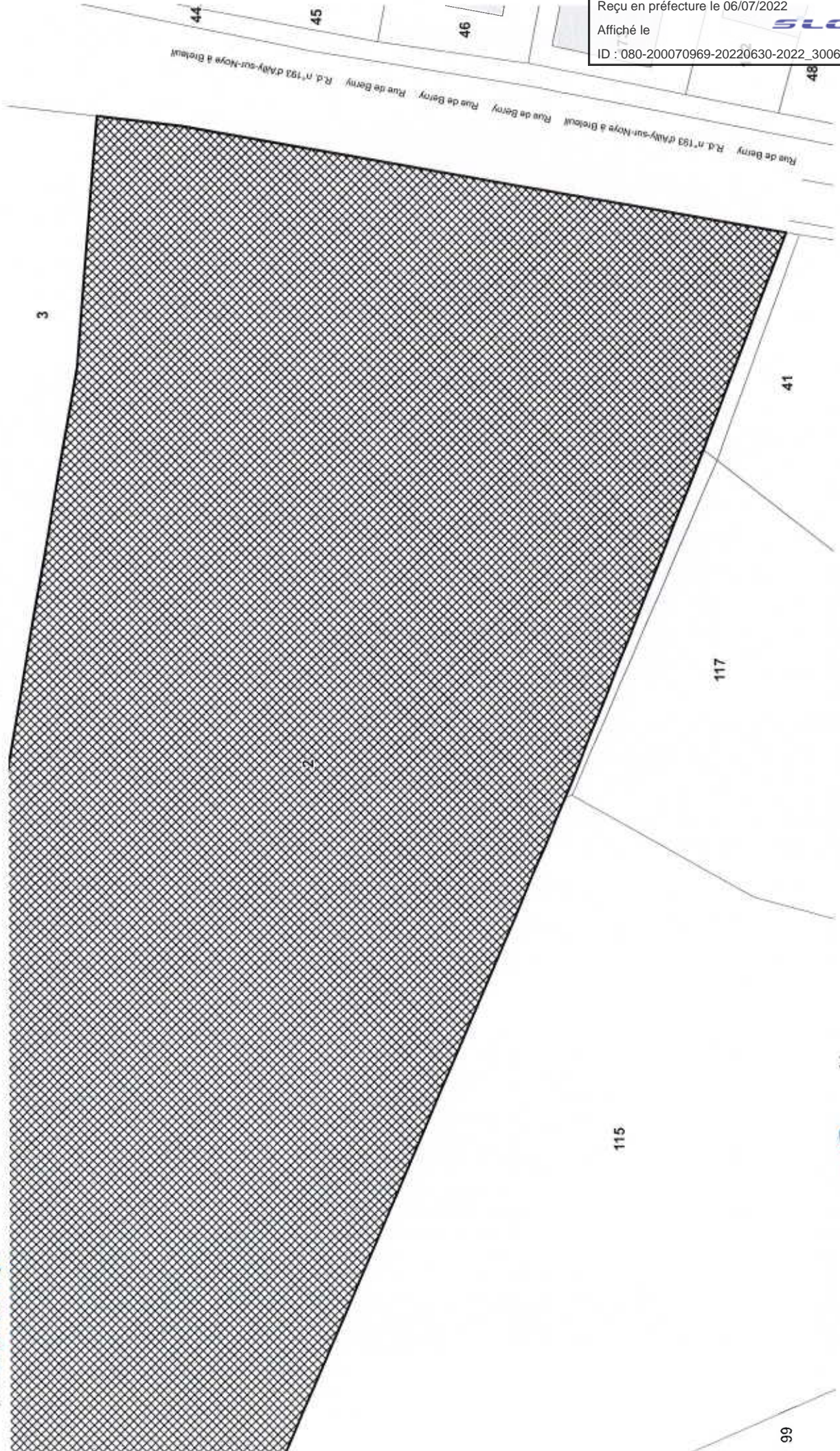


Envoyé en préfecture le 06/07/2022
Reçu en préfecture le 06/07/2022
Affiché le
ID : 080-200070969-20220630-2022_3006_08B-DE

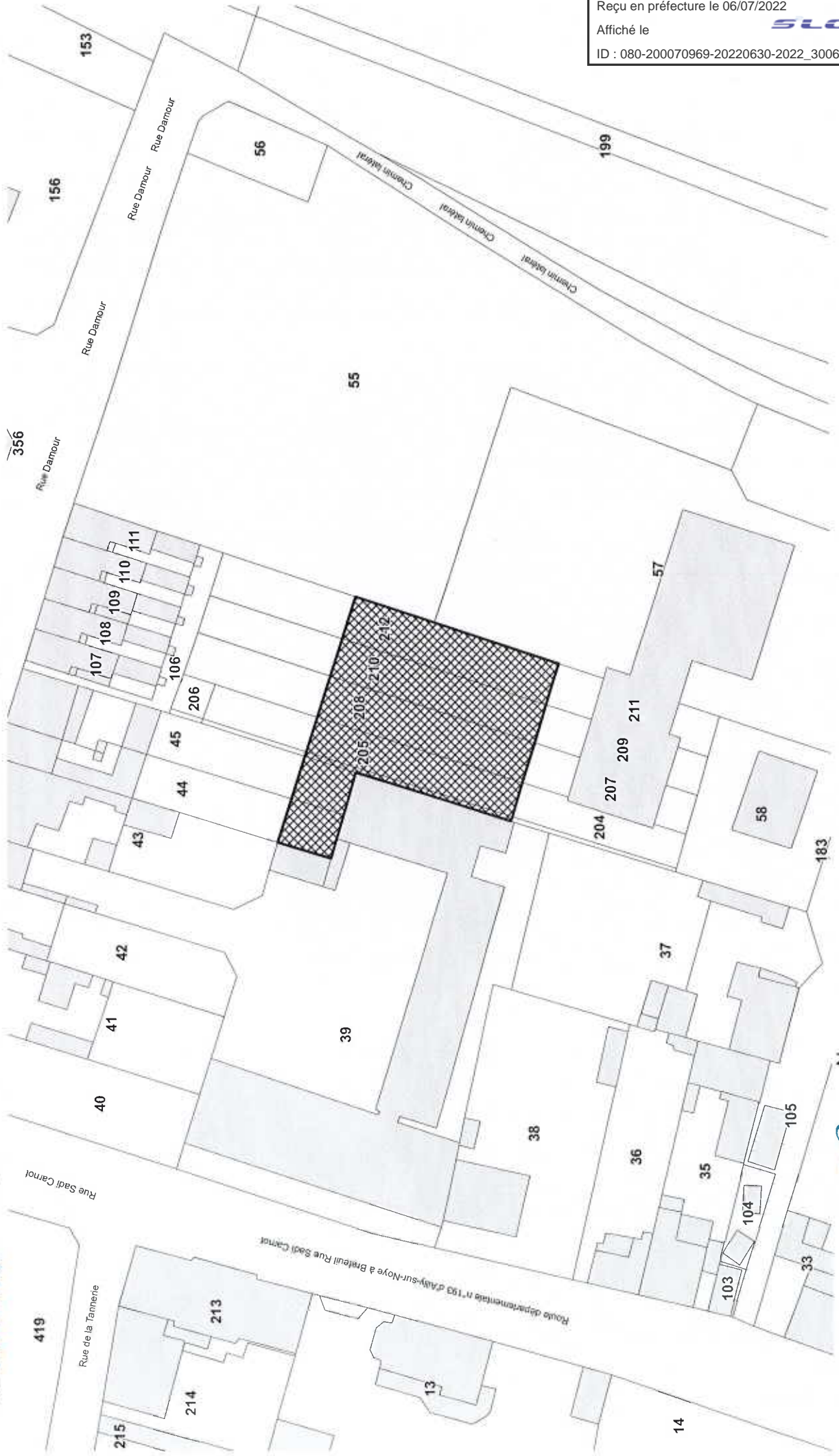




ER15 - ZOOM 3 - Ailly-sur-Noye - Superficie : 21 354 m²
Bénéficiaire : Ailly-sur-Noye
Désignation : Agrandissement de l'espace de promenade

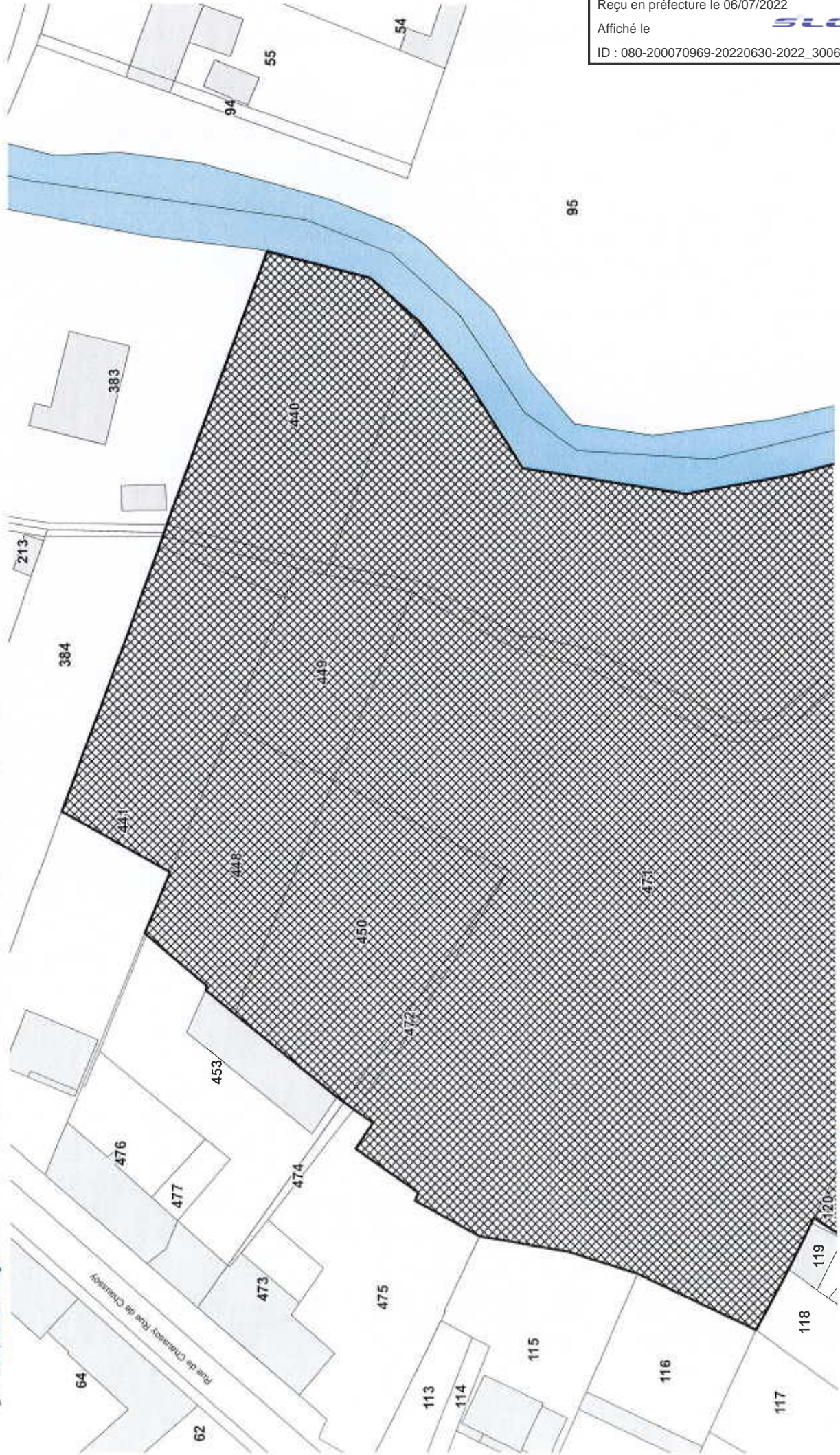


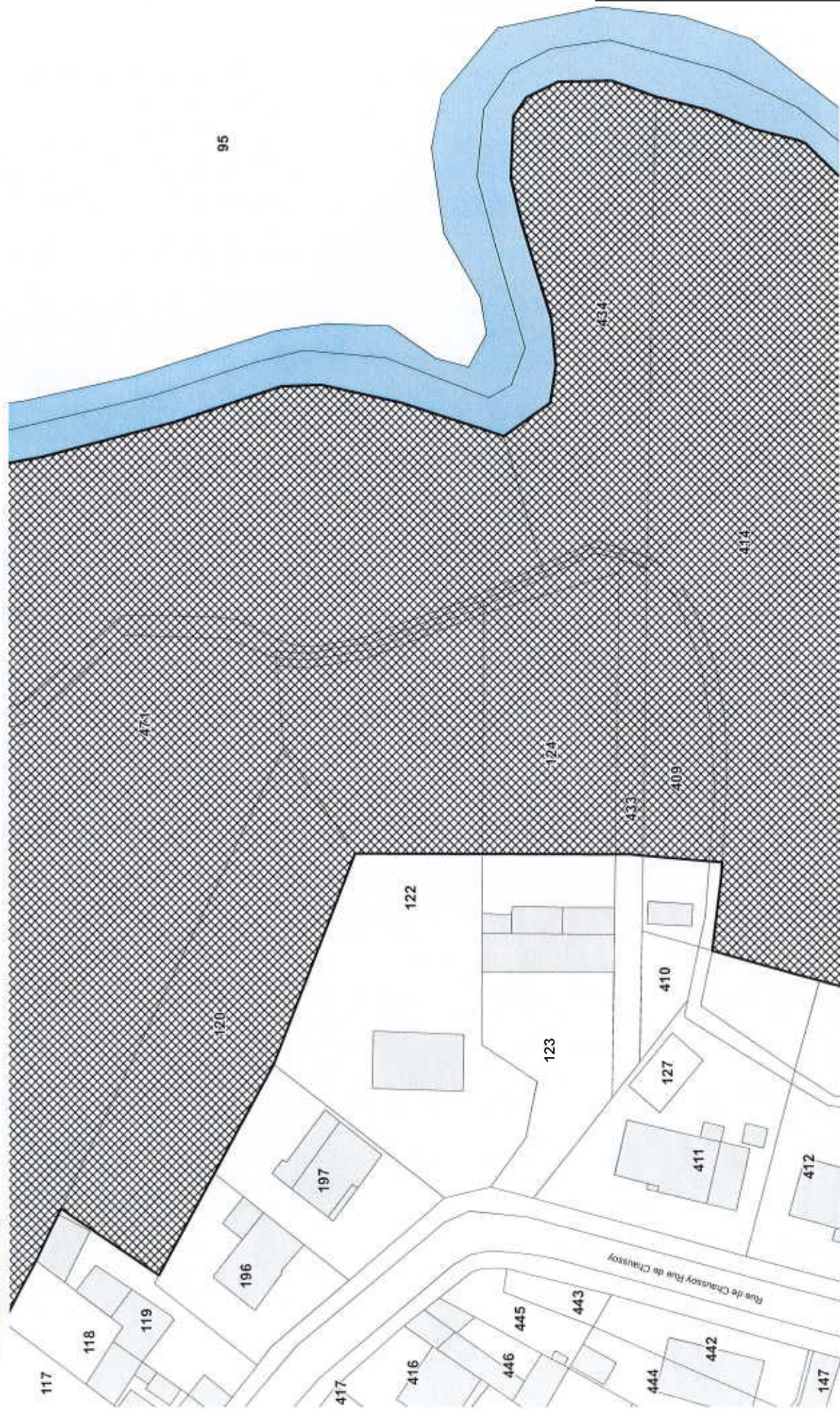
Envoyé en préfecture le 06/07/2022
Reçu en préfecture le 06/07/2022
Affiché le
ID : 080-200070969-20220630-2022_3006_08B-DE

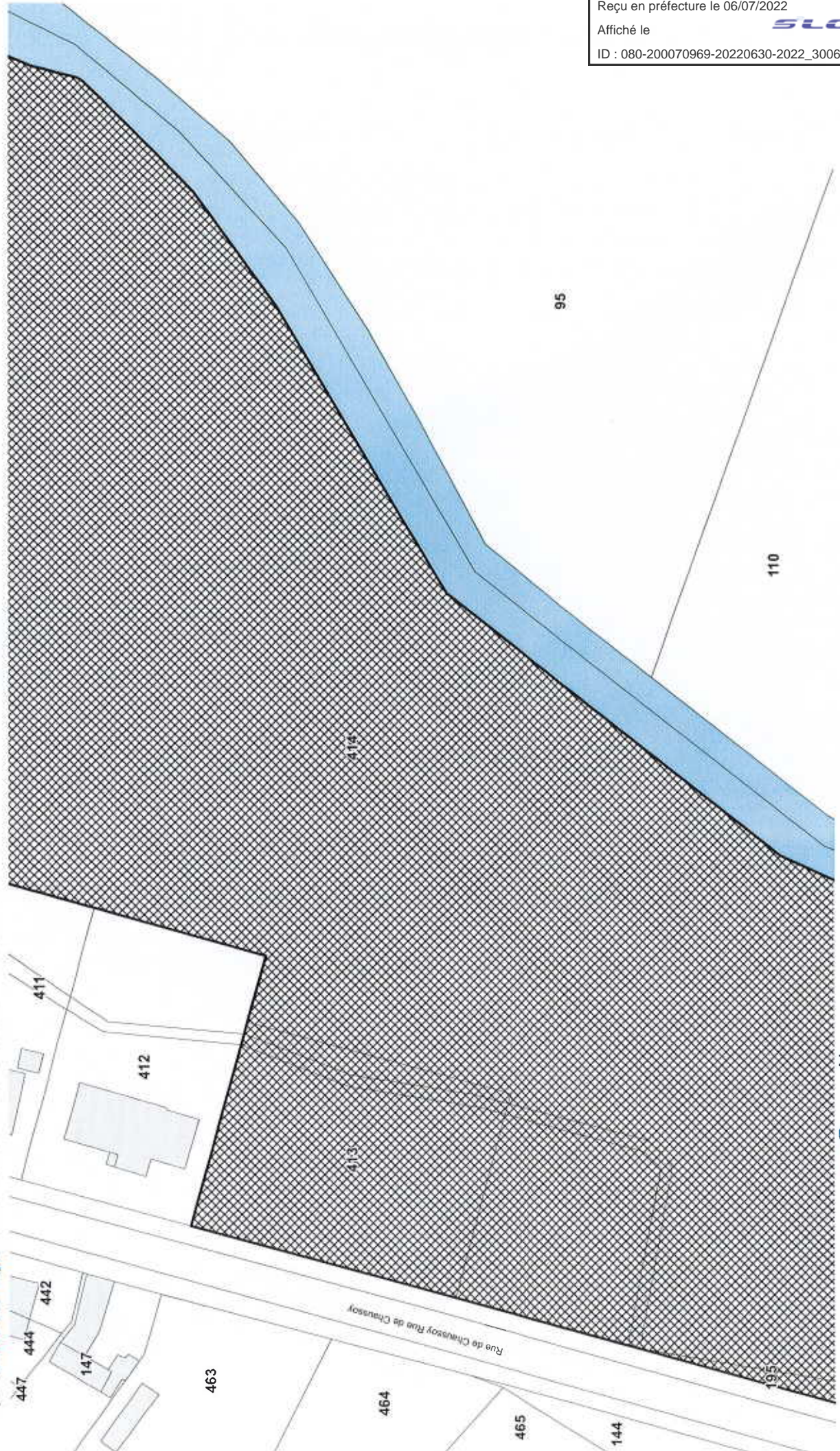


1:500










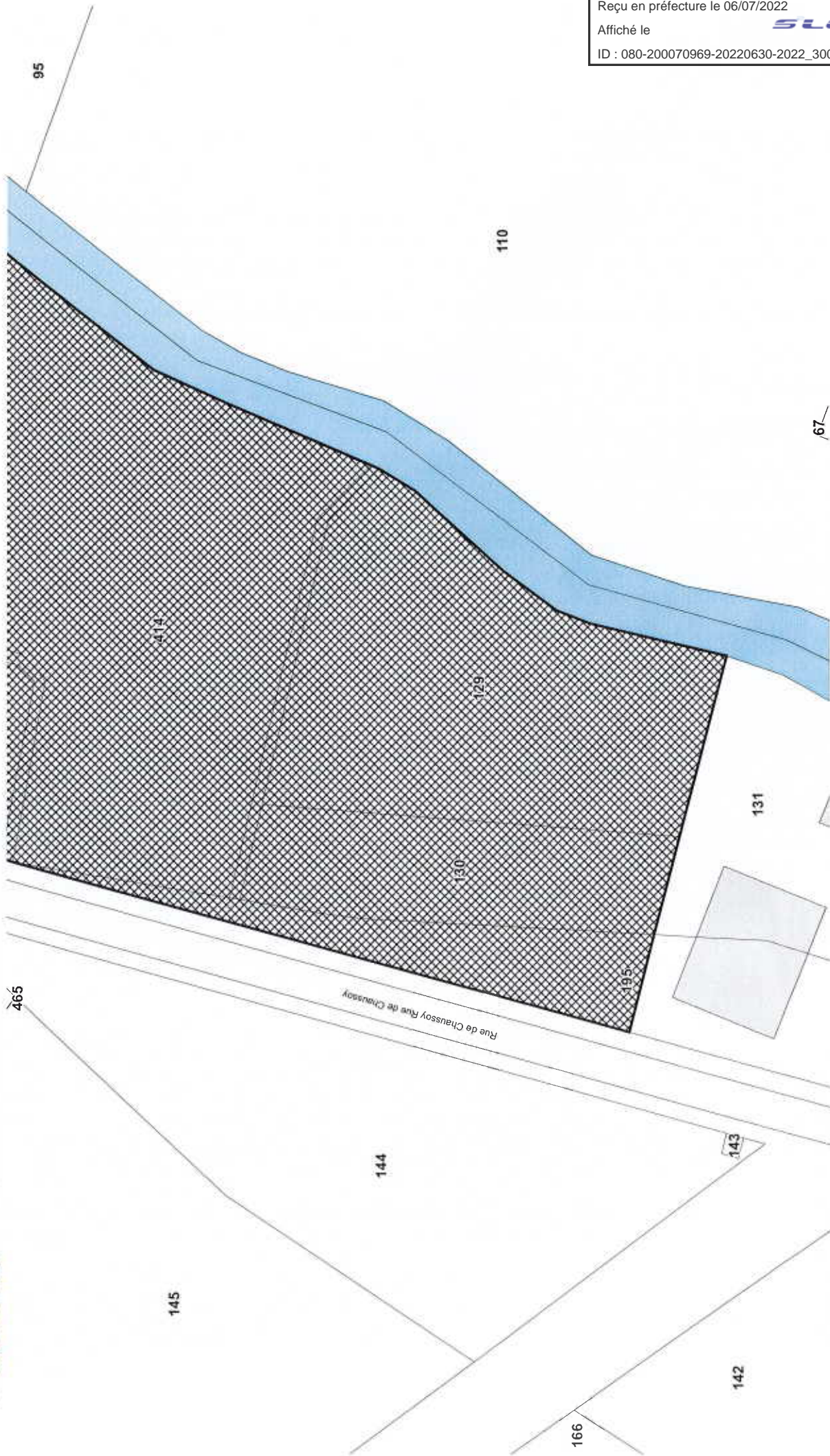
45/12

Envoyé en préfecture le 06/07/2022
Reçu en préfecture le 06/07/2022
Affiché le 
ID : 080-200070969-20220630-2022_3006_08B-DE

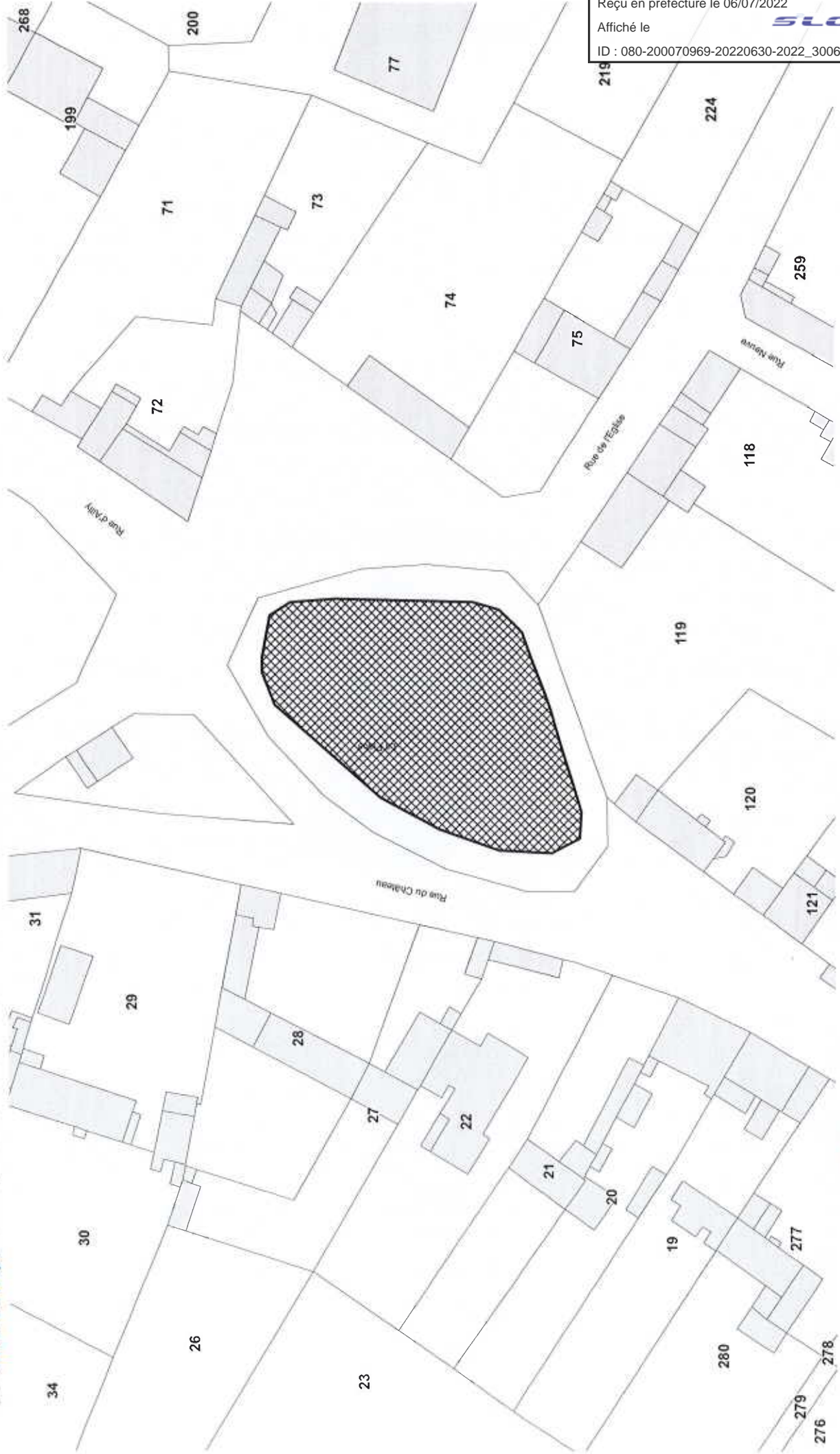


1:500









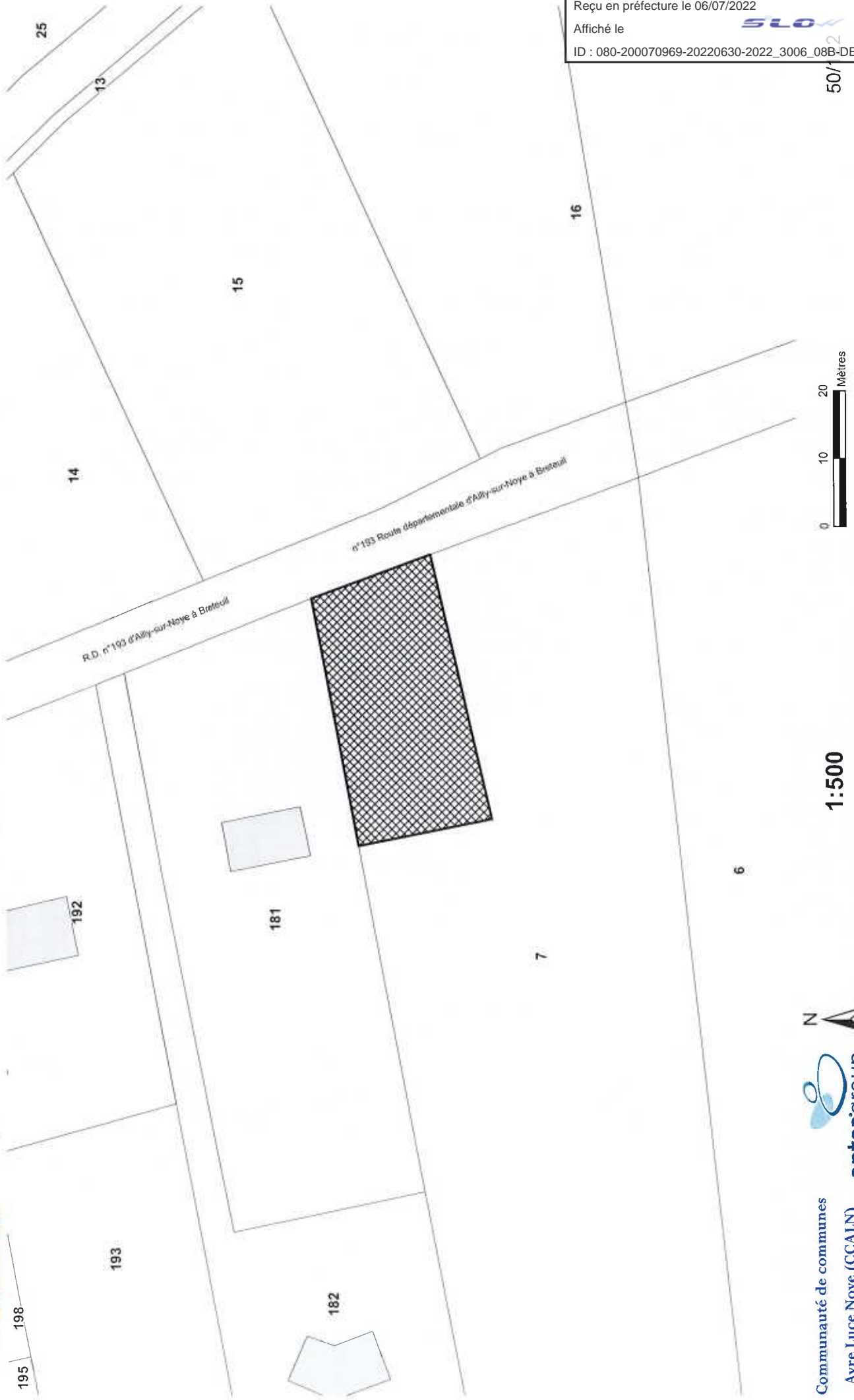
Envoyé en préfecture le 06/07/2022
Reçu en préfecture le 06/07/2022
Affiché le
ID : 080-200070969-20220630-2022_3006_08B-DE



1:500

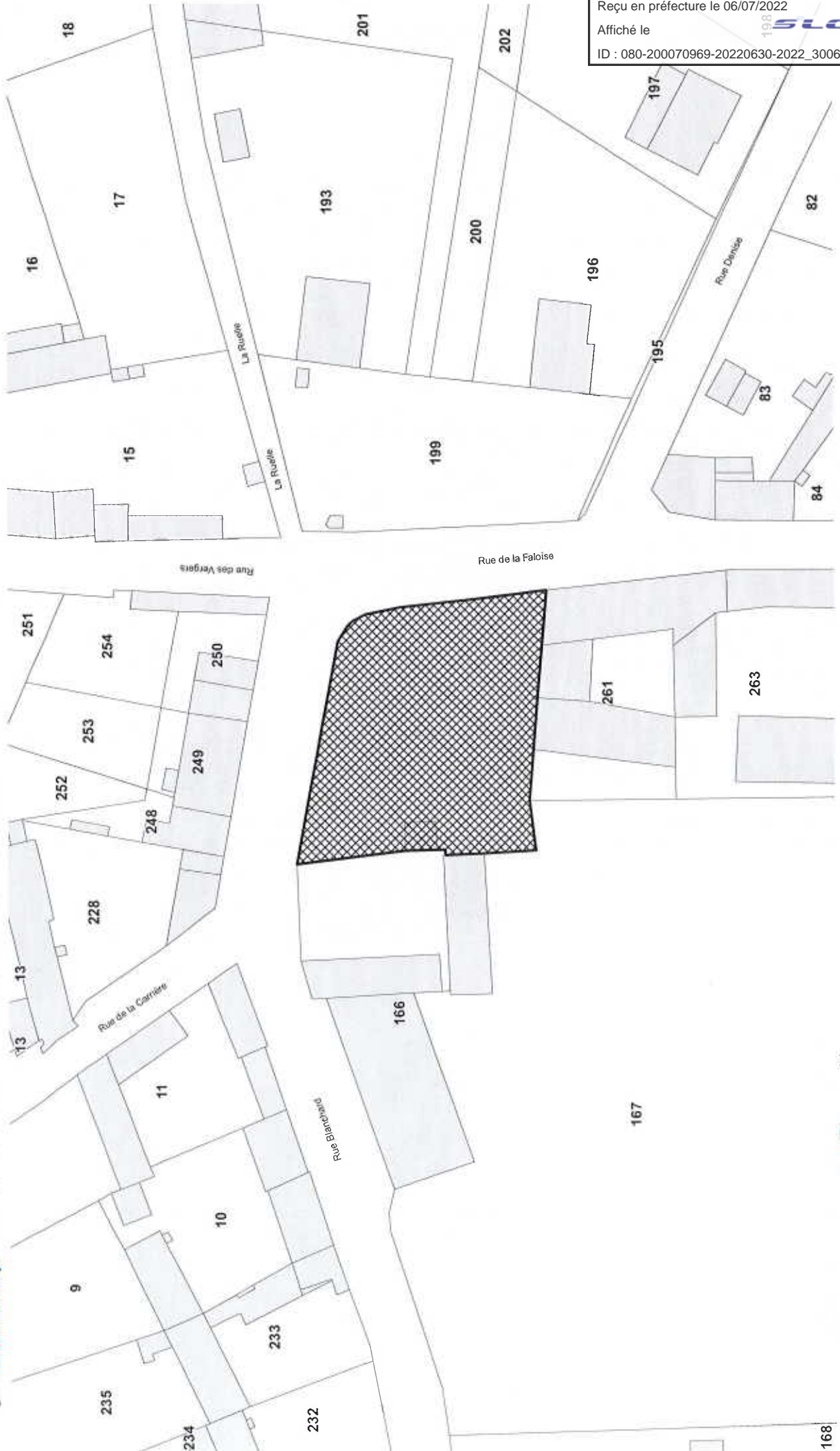
49/122





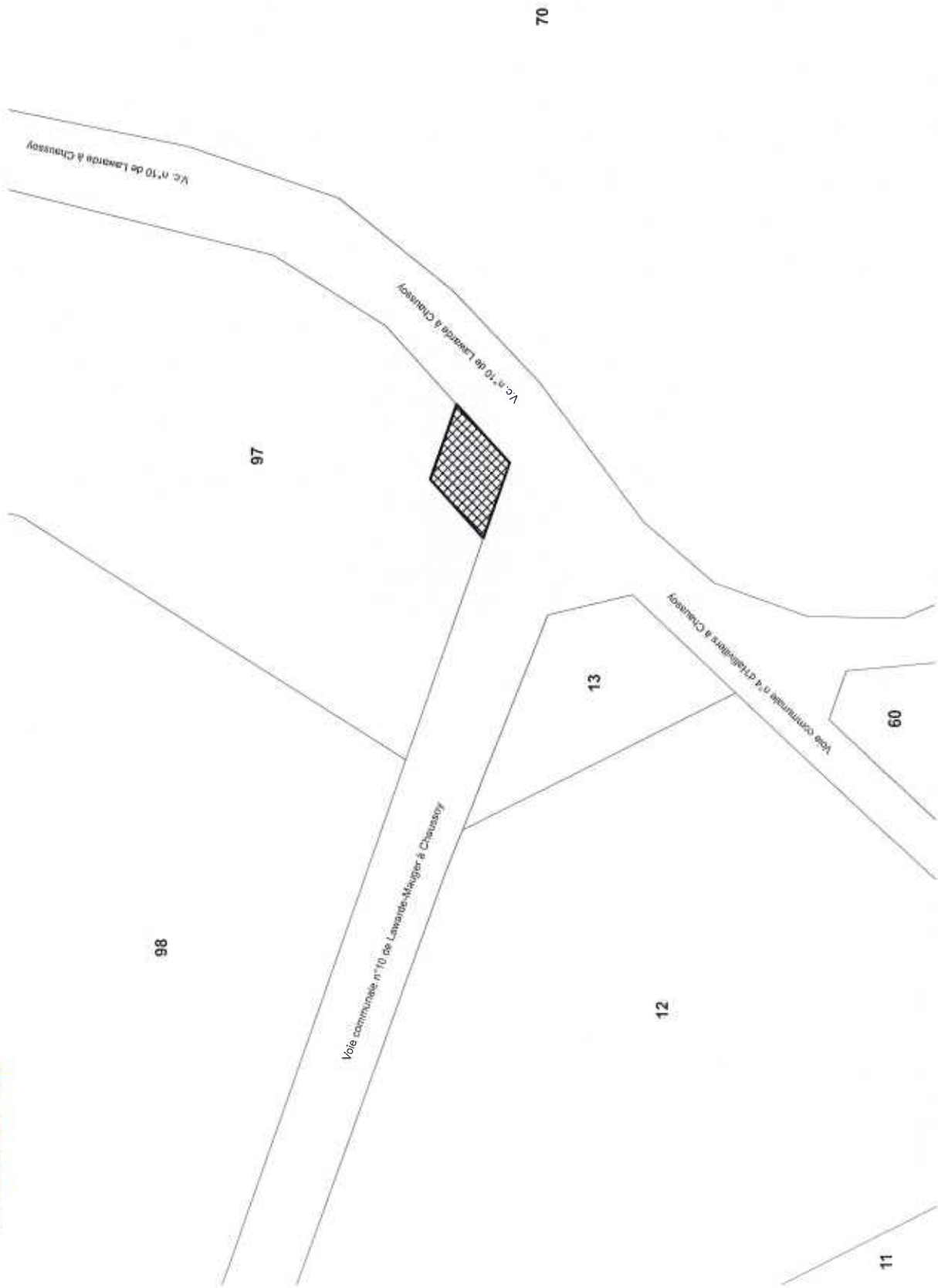
1:500

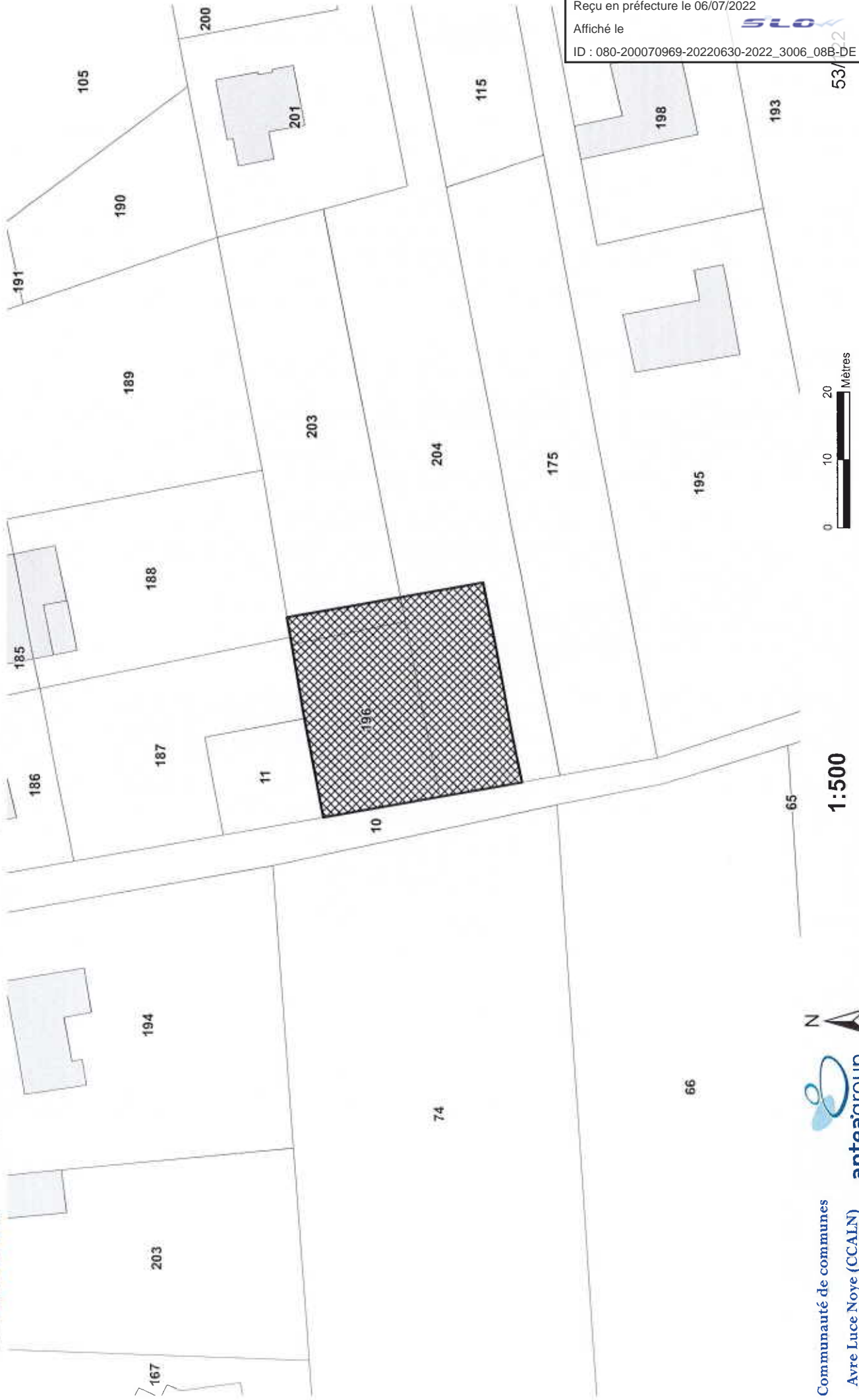




Envoyé en préfecture le 06/07/2022
Reçu en préfecture le 06/07/2022
Affiché le
ID : 080-200070969-20220630-2022_3006_08B-DE

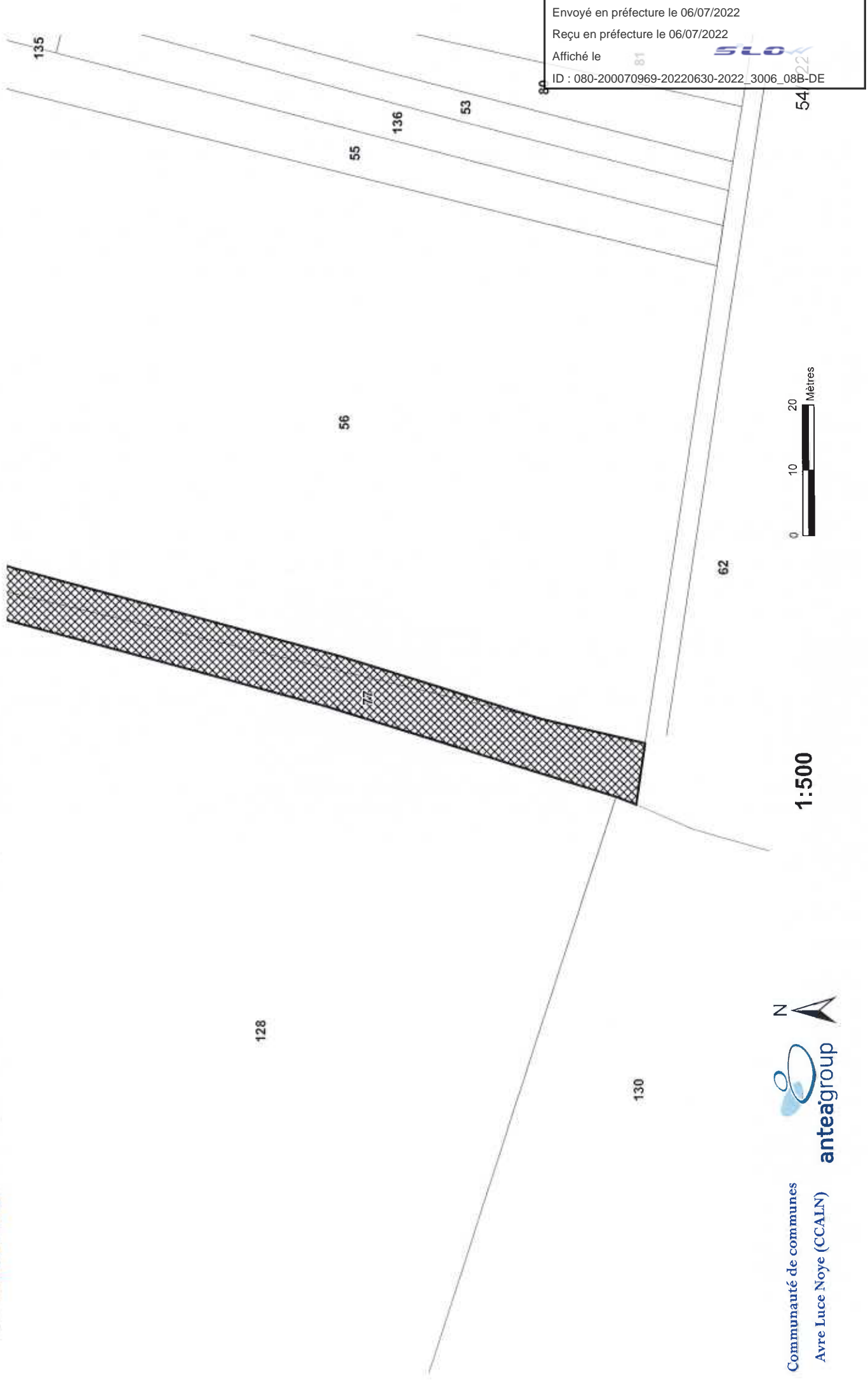




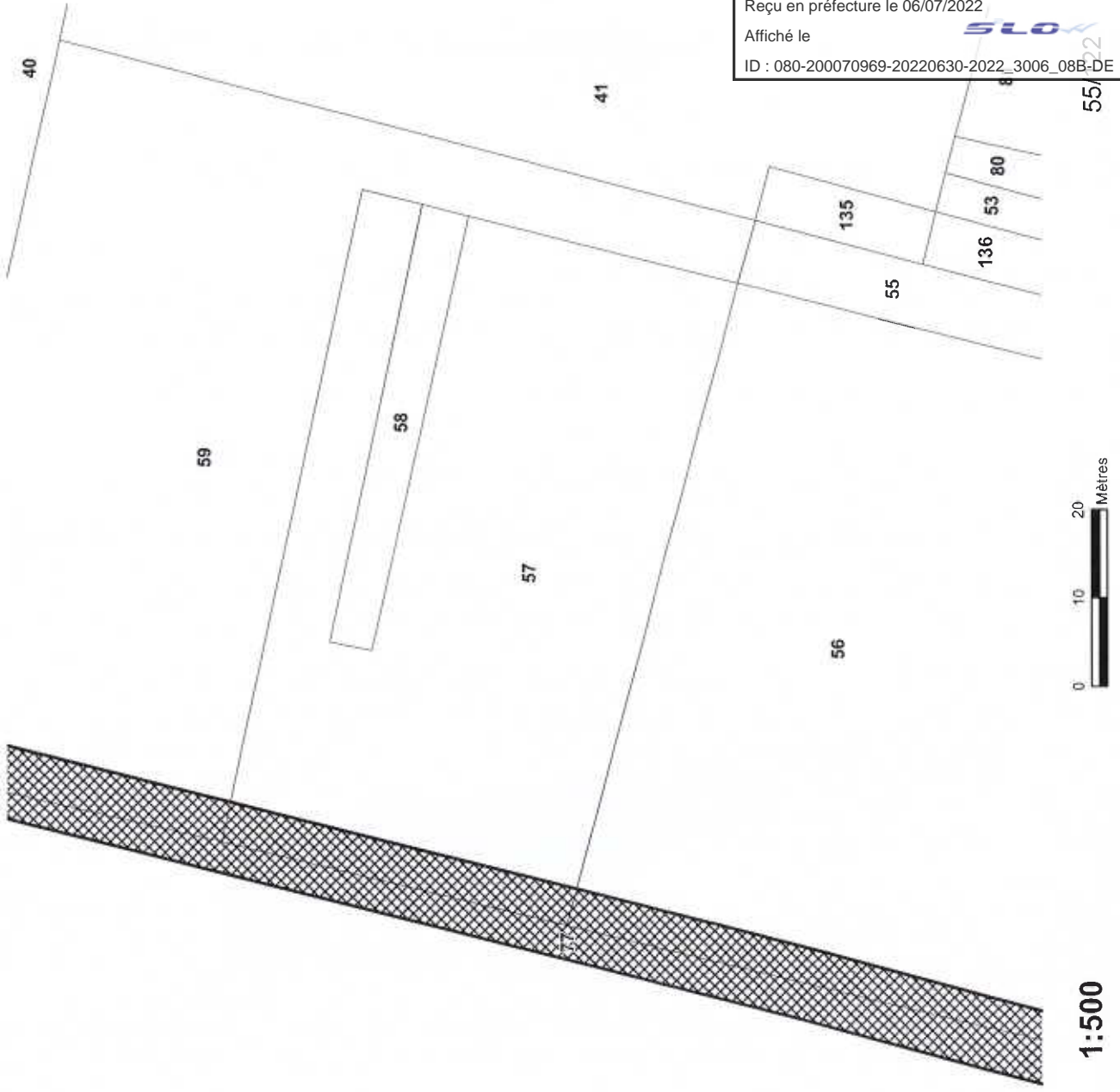


Envoyé en préfecture le 06/07/2022
Reçu en préfecture le 06/07/2022
Affiché le
ID : 080-200070969-20220630-2022_3006_08B-DE



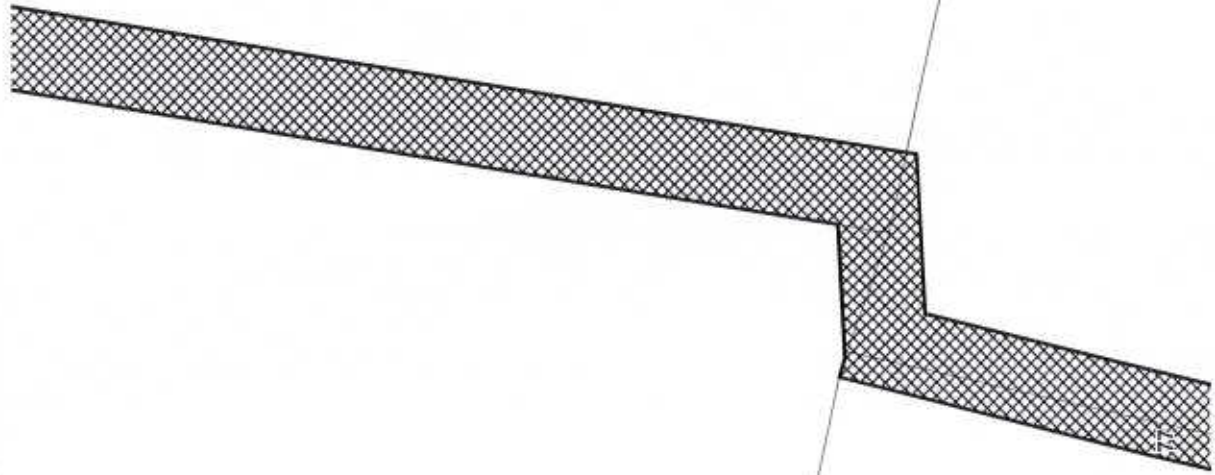


ER25 - ZOOM 2 - Cottency - Superficie : 4 671 m²
Bénéficiaire : Cottency
Désignation : Création et élargissement d'un chemin



1:500

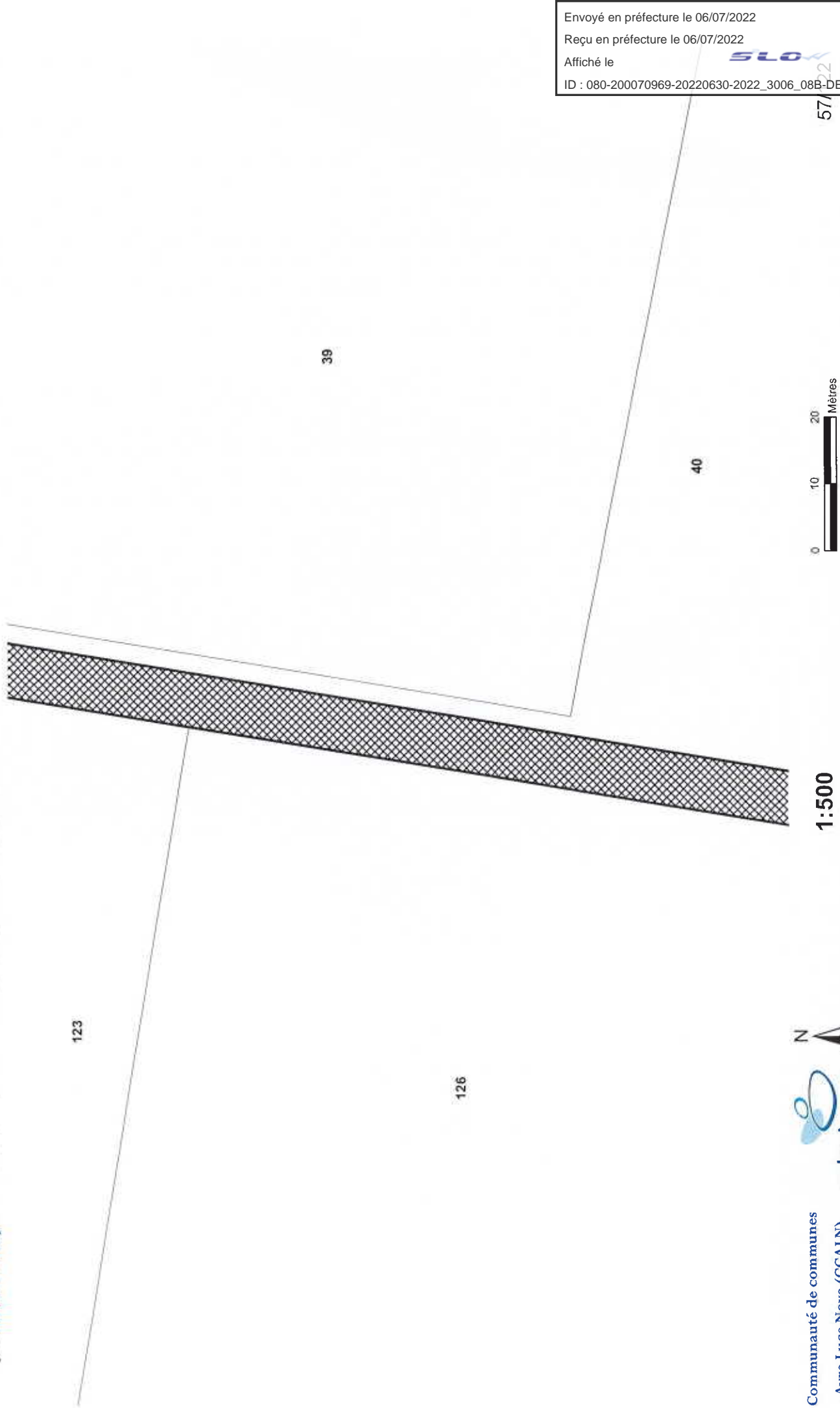
Envoyé en préfecture le 06/07/2022
Reçu en préfecture le 06/07/2022
Affiché le
ID : 080-200070969-20220630-2022_3006_08B-DE



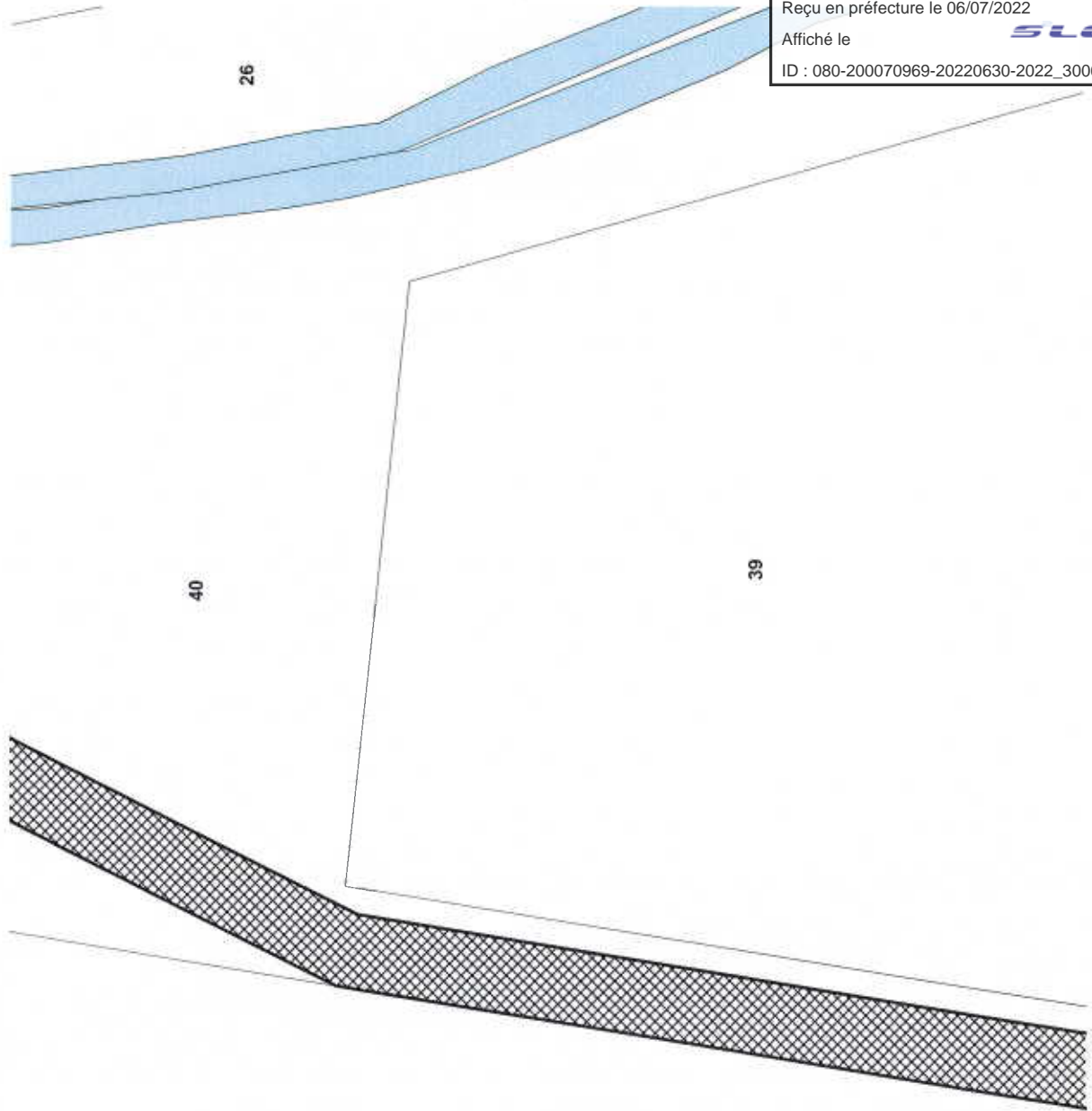
1:500

0 10 20 Mètres





1:500



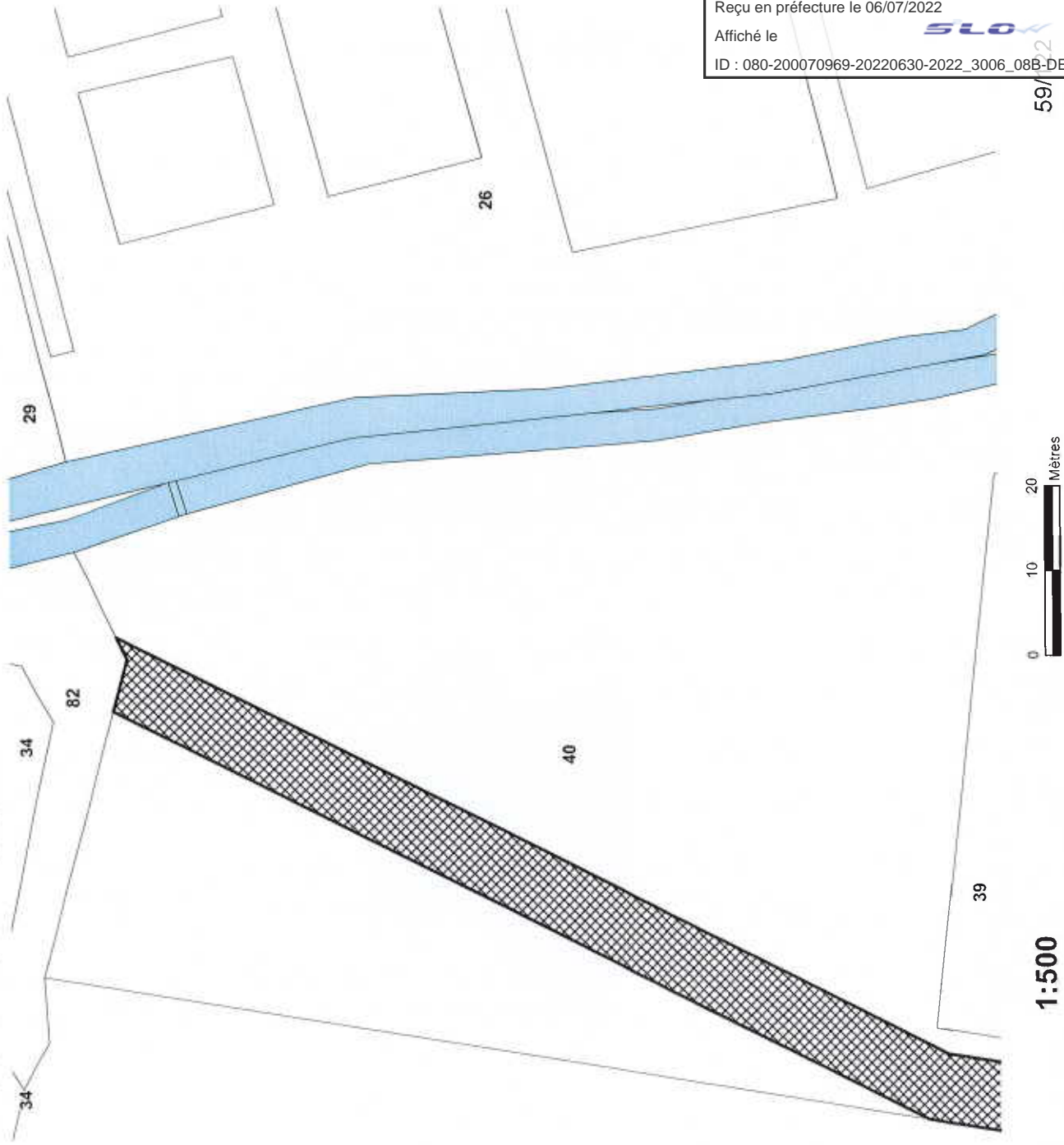
Envoyé en préfecture le 06/07/2022
Reçu en préfecture le 06/07/2022
Affiché le
ID : 080-200070969-20220630-2022_3006_08B-DE

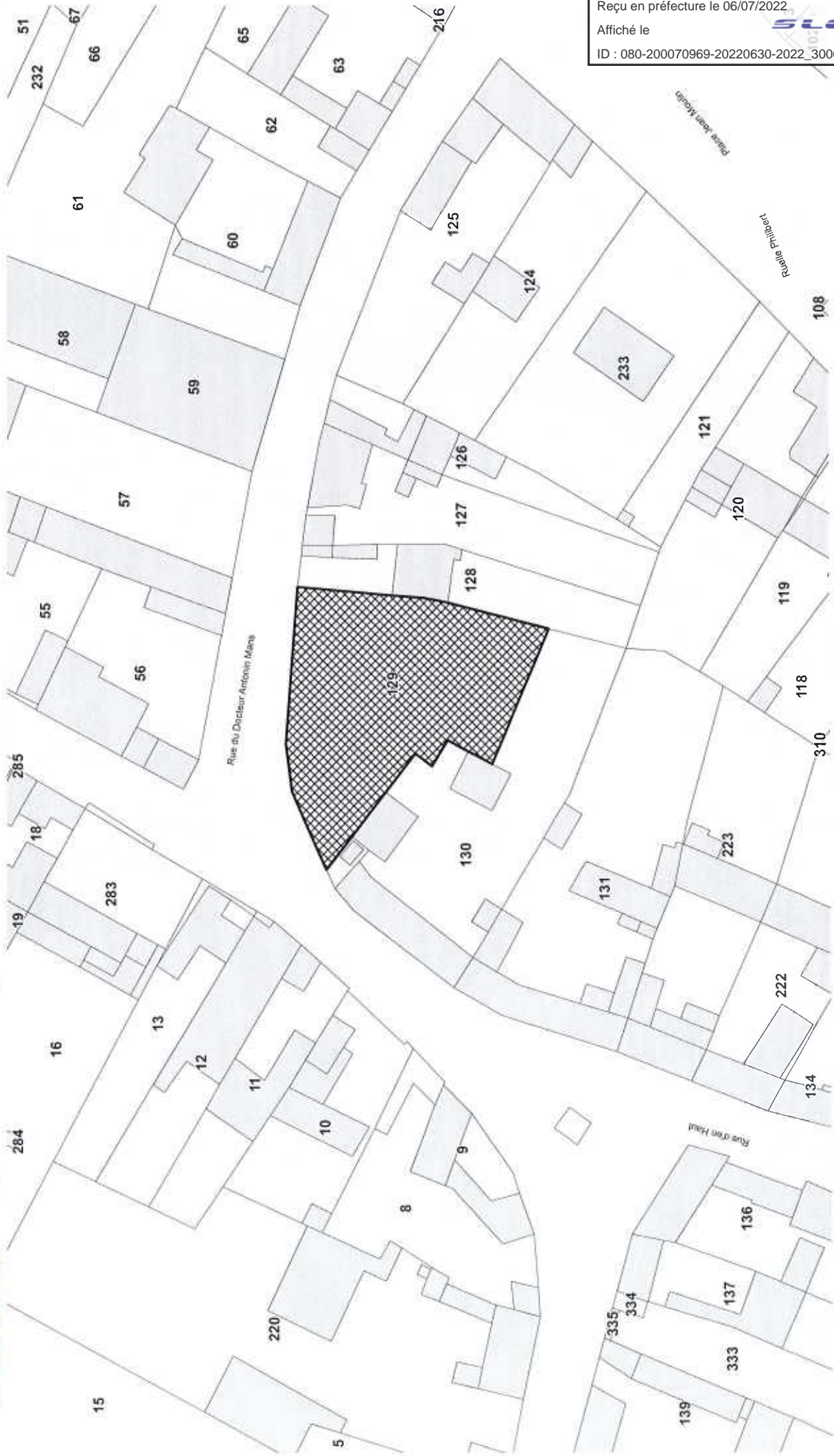


ER25 - ZOOM 6 - Cottency - Superficie : 4 671 m²

Bénéficiaire : Cottency

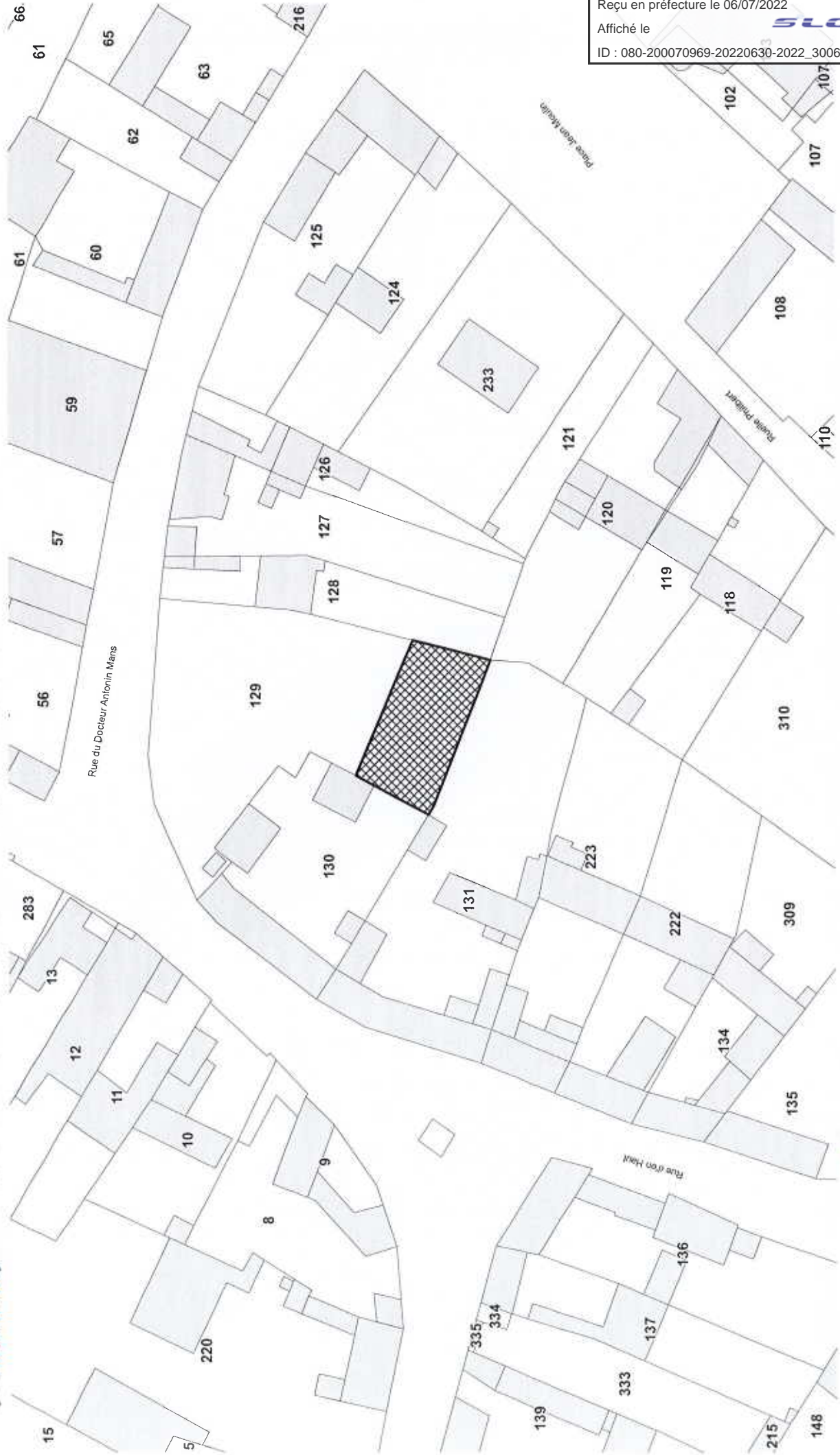
Désignation : Création et élargissement d'un chemin



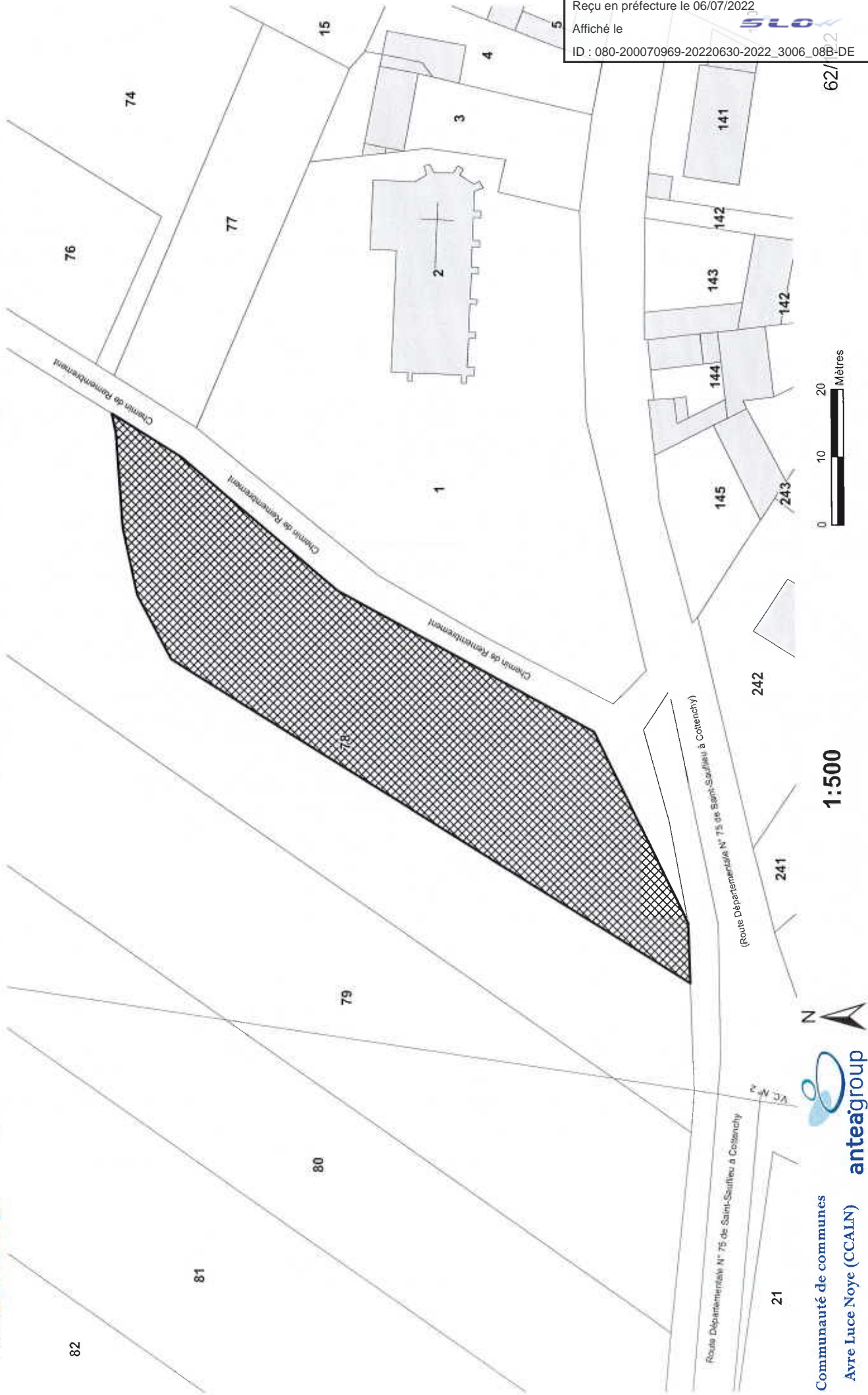


1:500





1:500



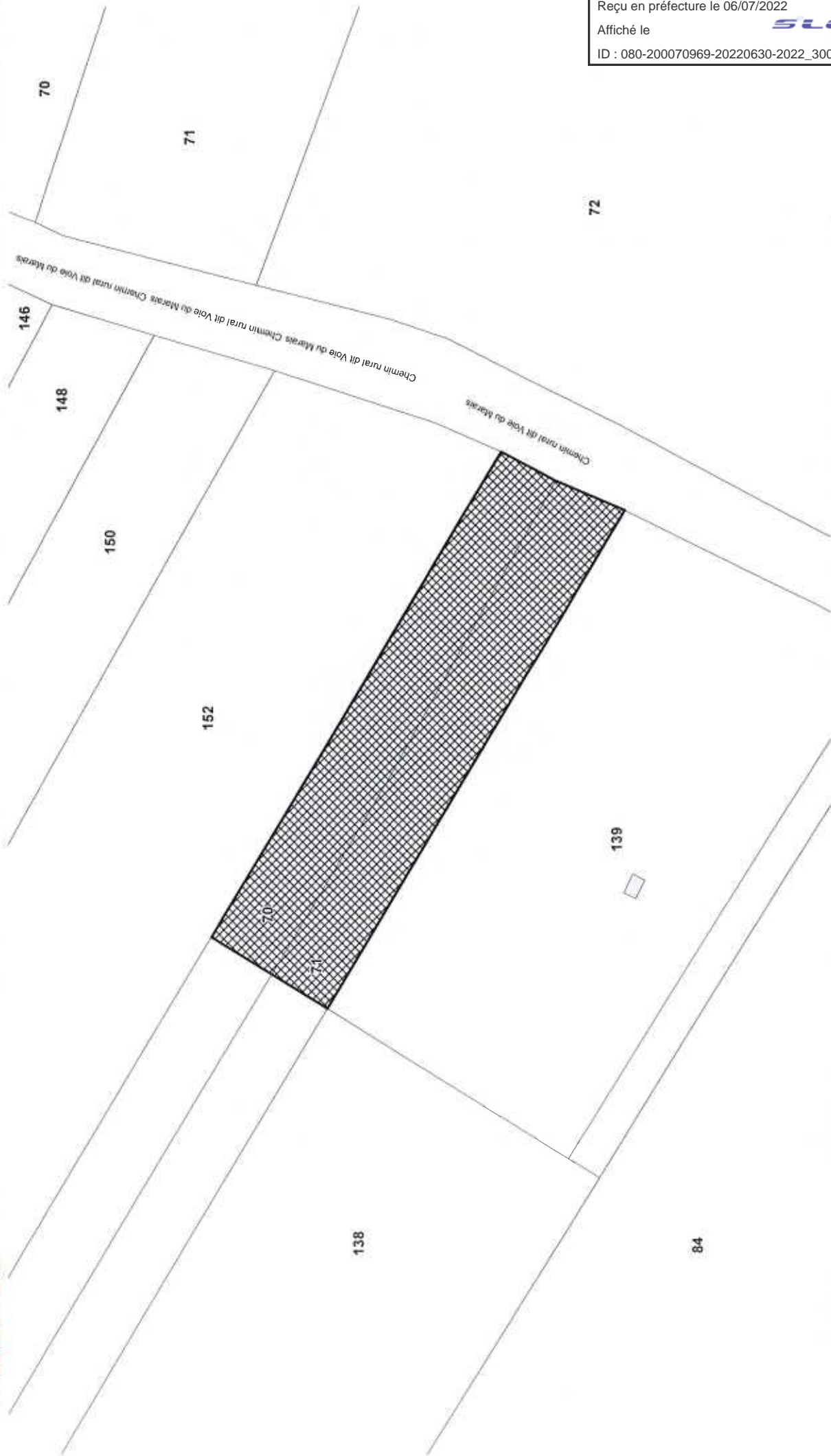


Envoyé en préfecture le 06/07/2022
Reçu en préfecture le 06/07/2022
Affiché le
ID : 080-200070969-20220630-2022_3006_08B-DE

ER30 - Cottency - Superficie : 1 577 m²

Bénéficiaire : Cottency

Désignation : Aménagement d'un espace de stationnement, réserve incendie et création d'un espace ludique



Envoyé en préfecture le 06/07/2022

Reçu en préfecture le 06/07/2022

Affiché le

ID : 080-200070969-20220630-2022_3006_08B-DE

SLO

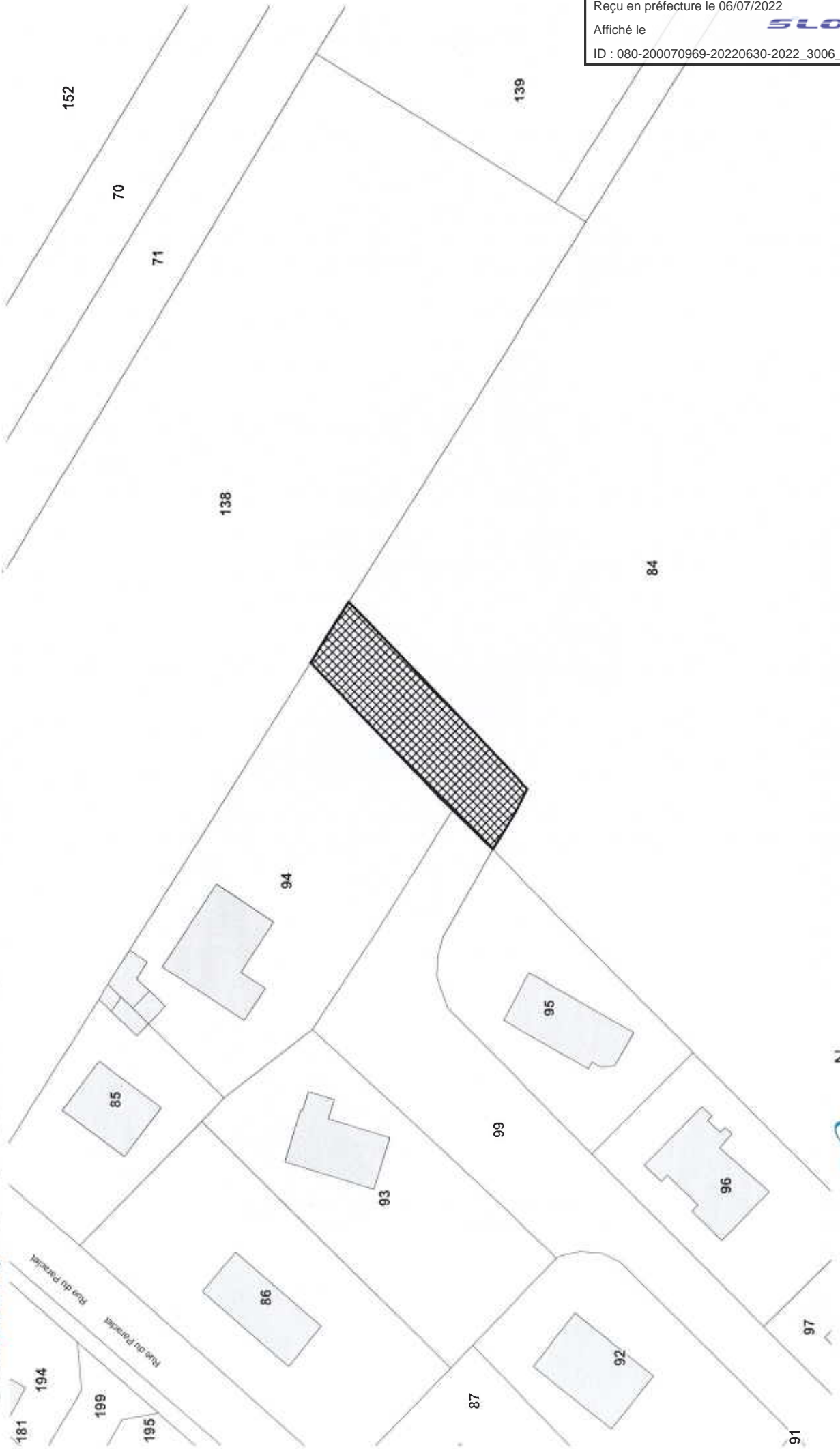


1:500

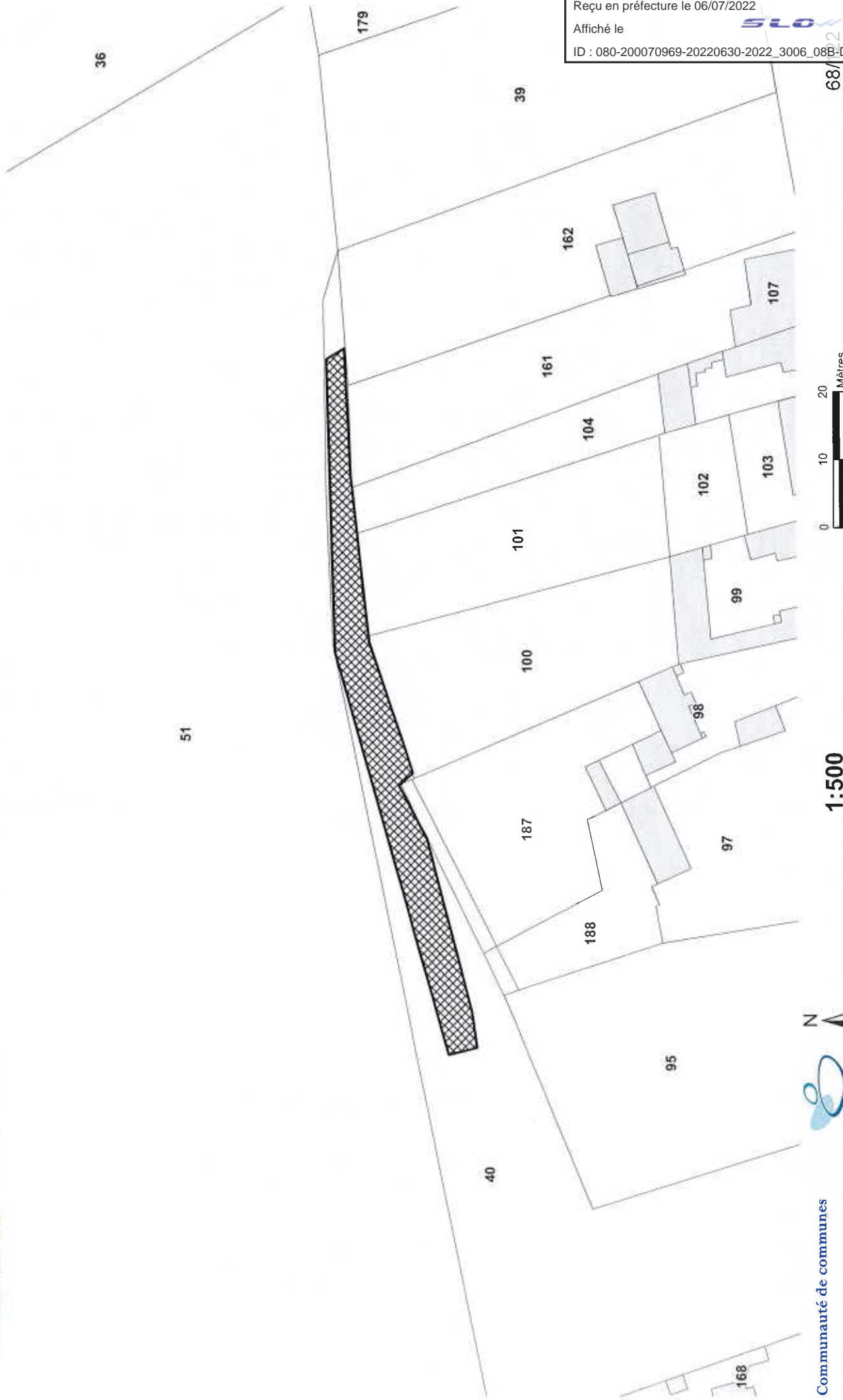


Communauté de communes
Avre Luce Noye (CCALN)

64/102



1:500

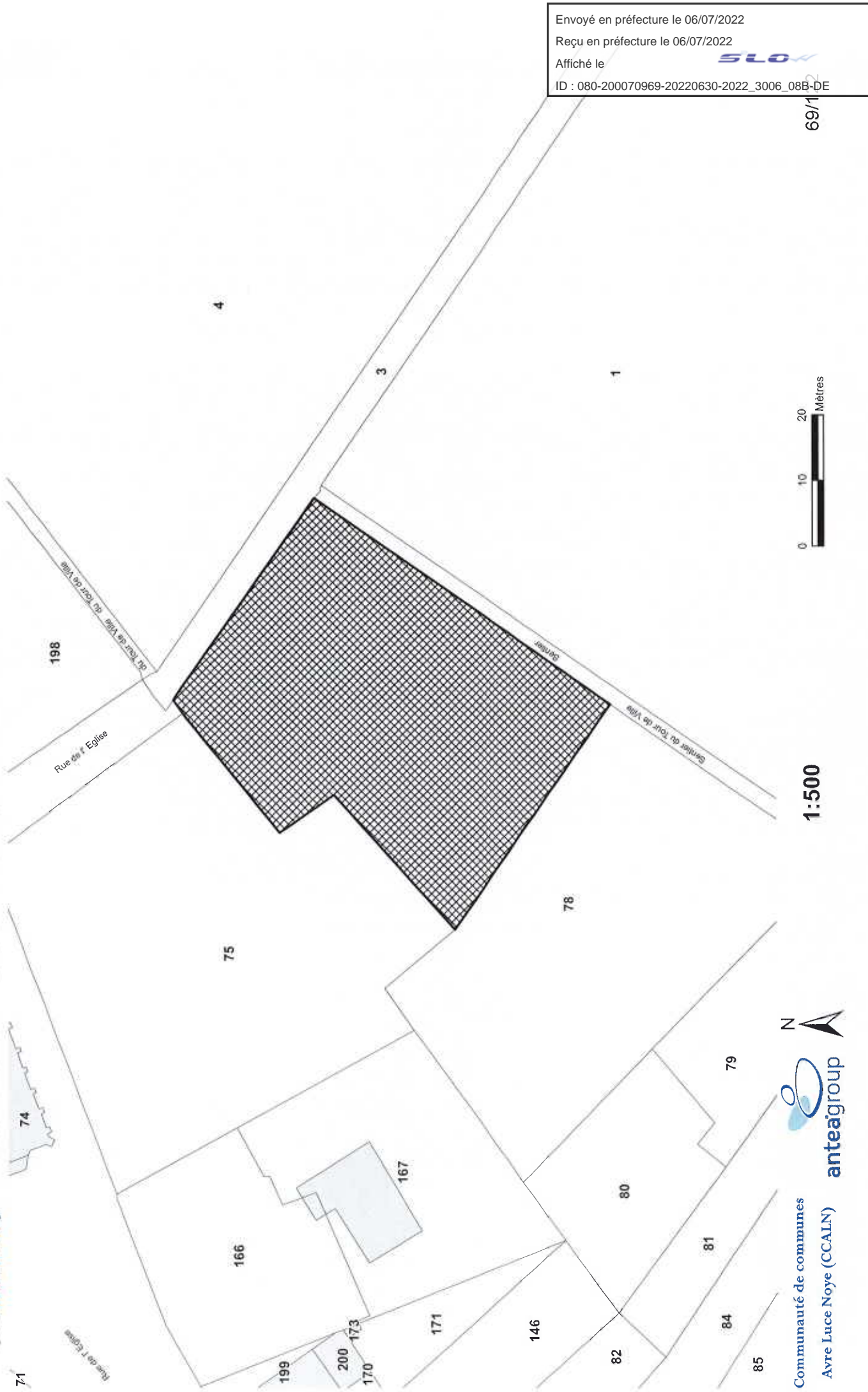


Envoyé en préfecture le 06/07/2022
Reçu en préfecture le 06/07/2022
Affiché le
ID : 080-200070969-20220630-2022_3006_08B-DE





ER35 - Coullemelle - Superficie : 2 211 m²
Bénéficiaire : Coullemelle
Désignation : Extension du cimetière



Envoyé en préfecture le 06/07/2022
Reçu en préfecture le 06/07/2022
Affiché le
ID : 080-200070969-20220630-2022_3006_08B-DE

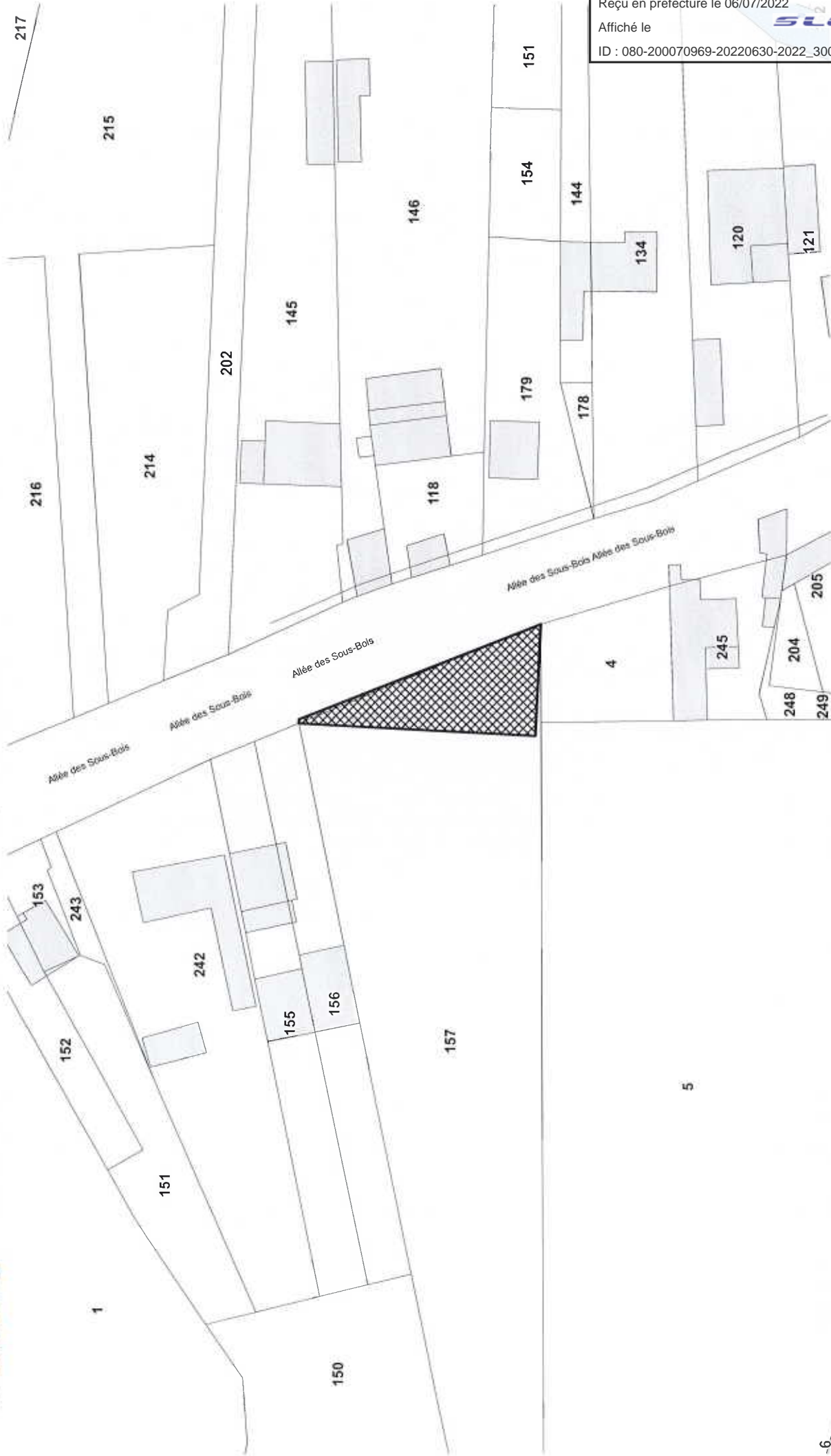


Communauté de communes
Avre Luce Noye (CCALN)

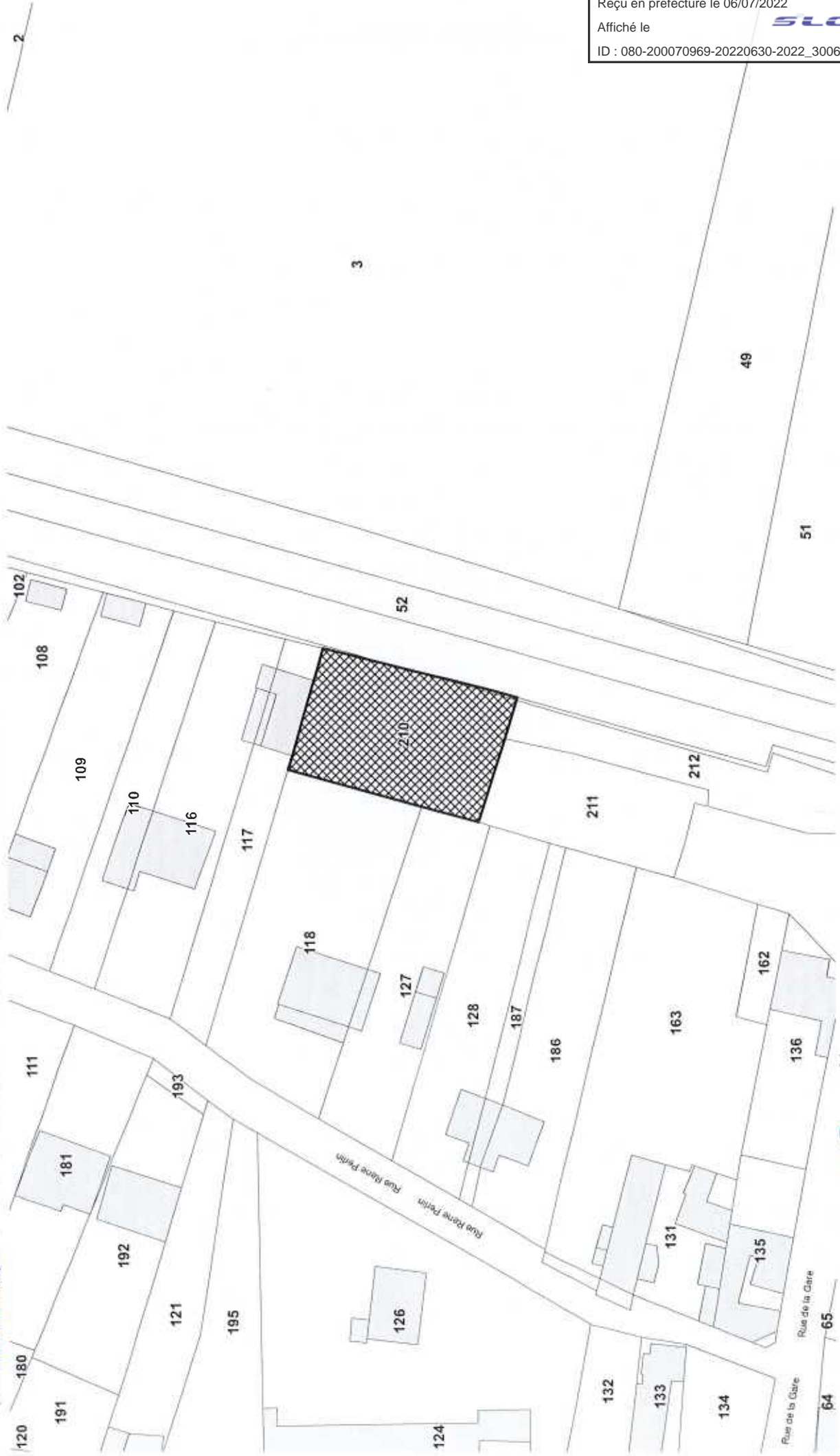


1:500

69/12



Envoyé en préfecture le 06/07/2022
Reçu en préfecture le 06/07/2022
Affiché le
ID : 080-200070969-20220630-2022_3006_08B-DE

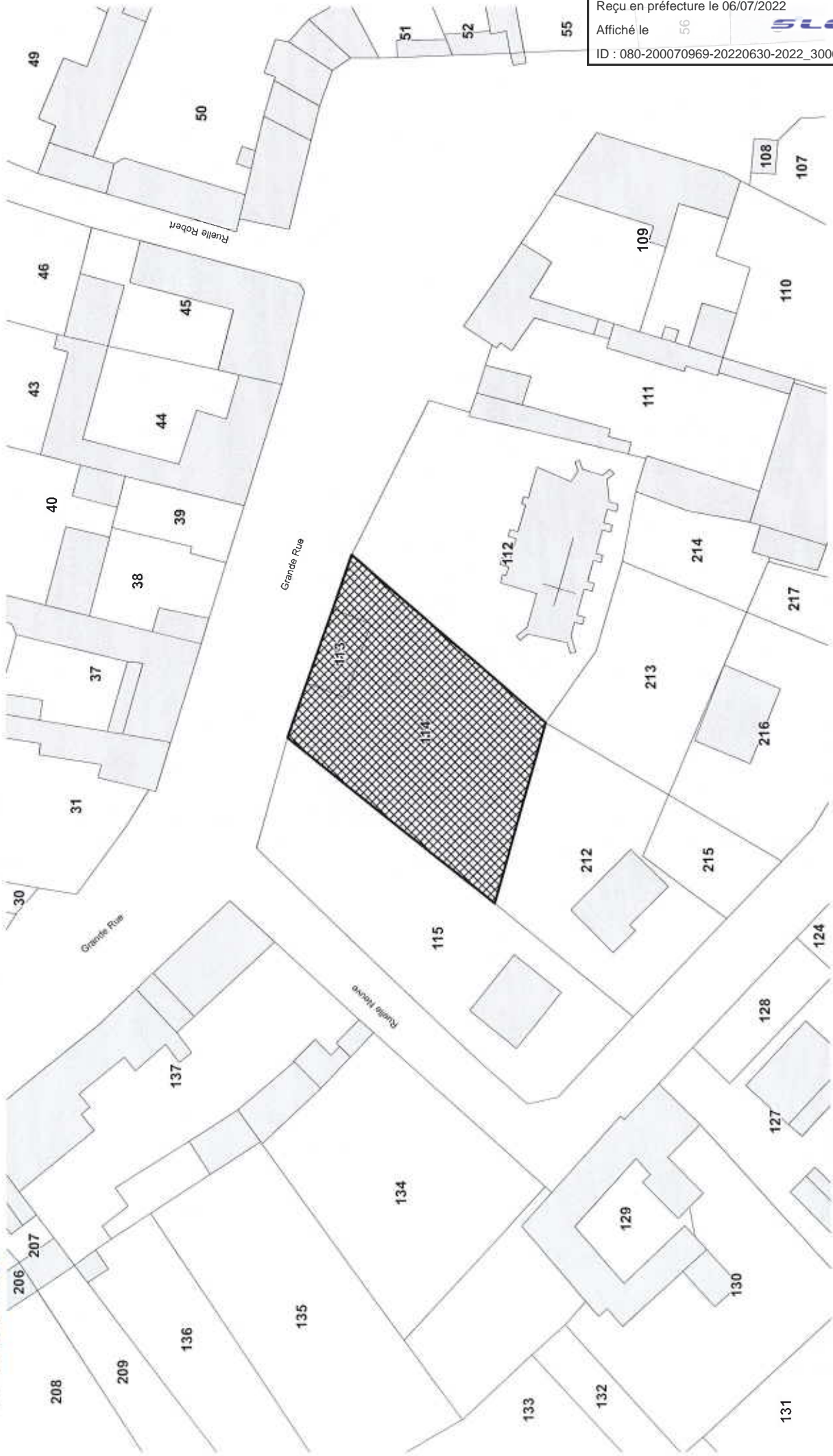


71/12



1:500



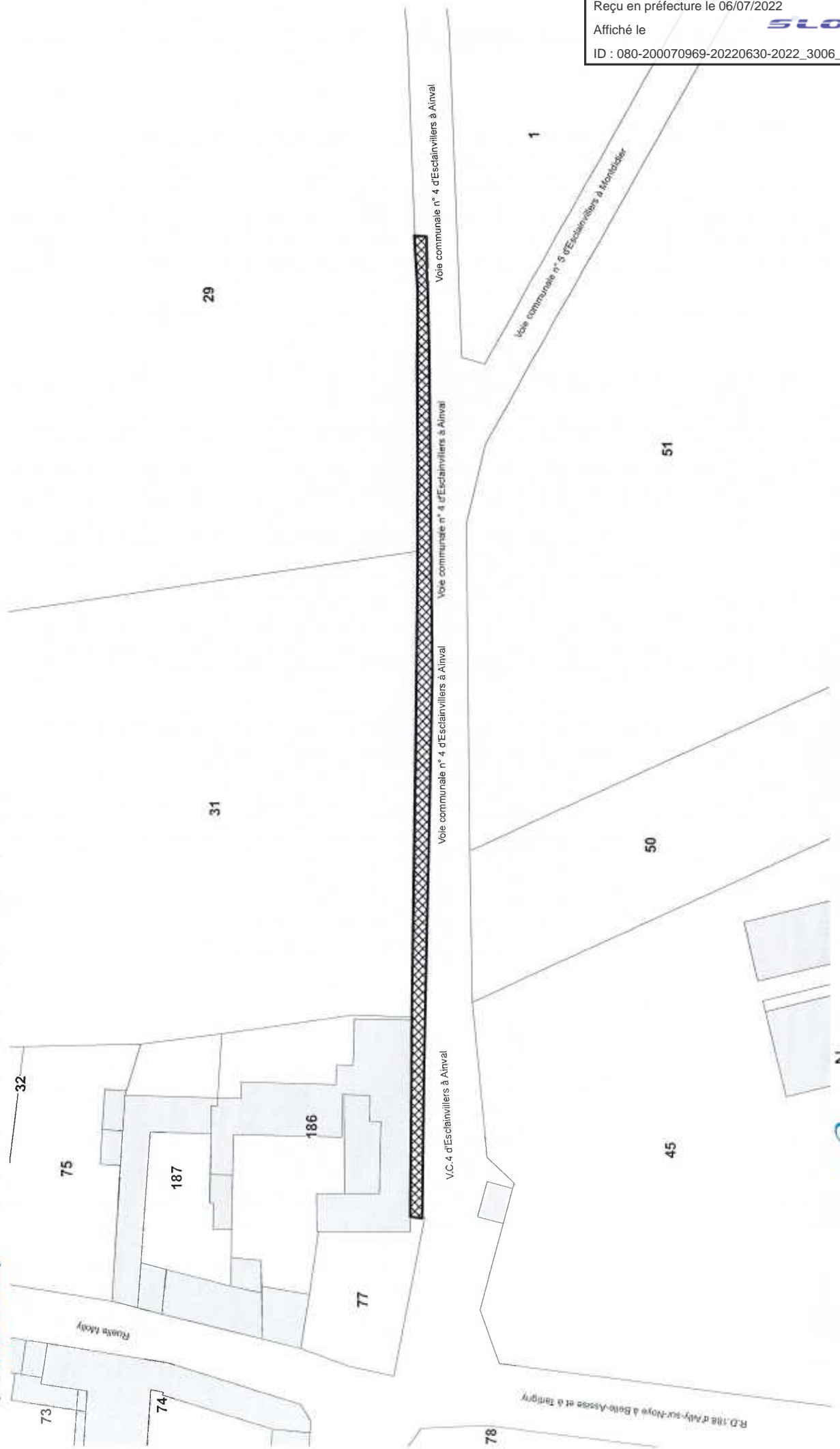


Envoyé en préfecture le 06/07/2022
Reçu en préfecture le 06/07/2022
Affiché le 56
ID : 080-200070969-20220630-2022_3006_08B-DE



1:500



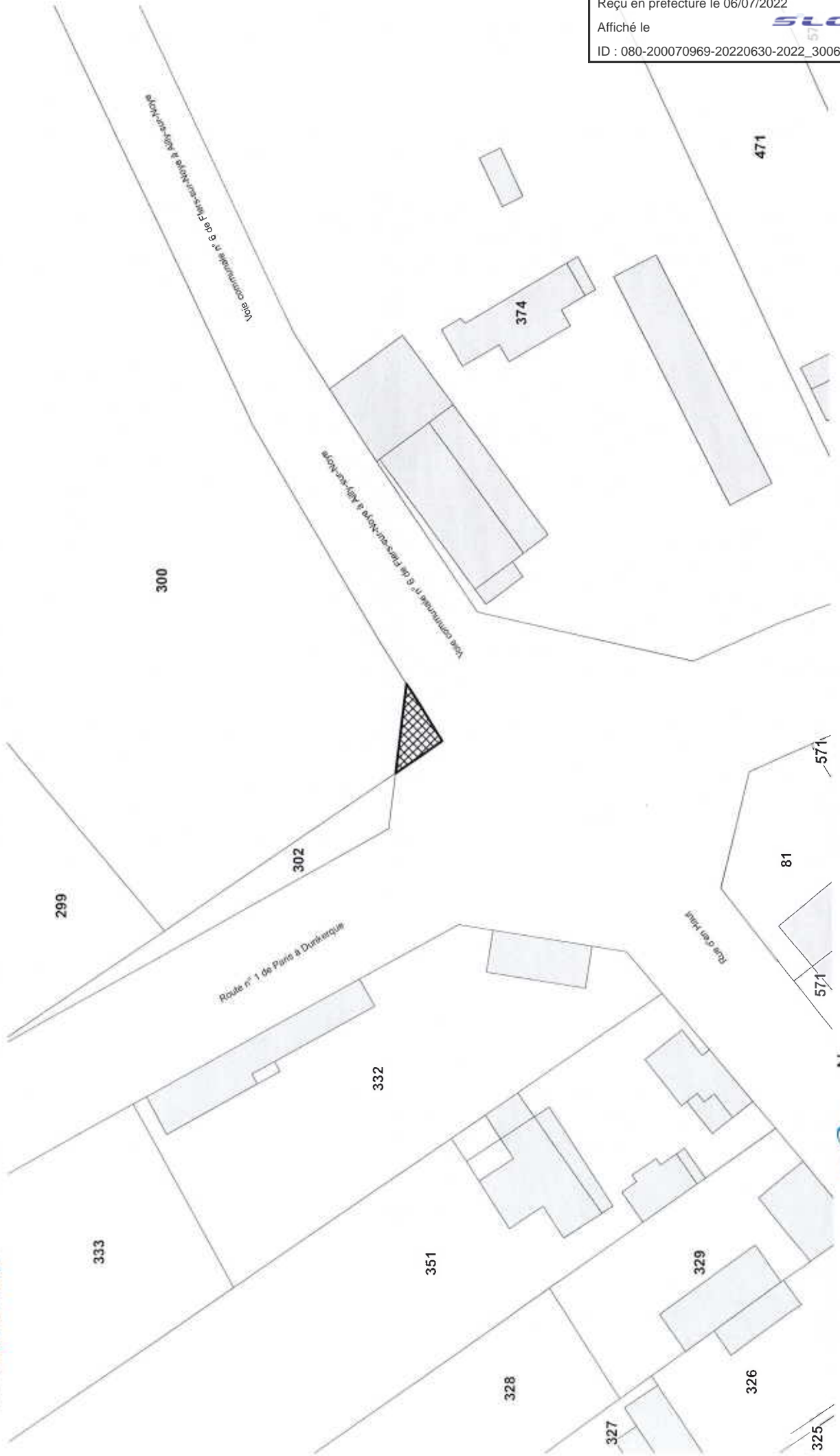


Envoyé en préfecture le 06/07/2022
Reçu en préfecture le 06/07/2022
Affiché le
ID : 080-200070969-20220630-2022_3006_08B-DE



1:500





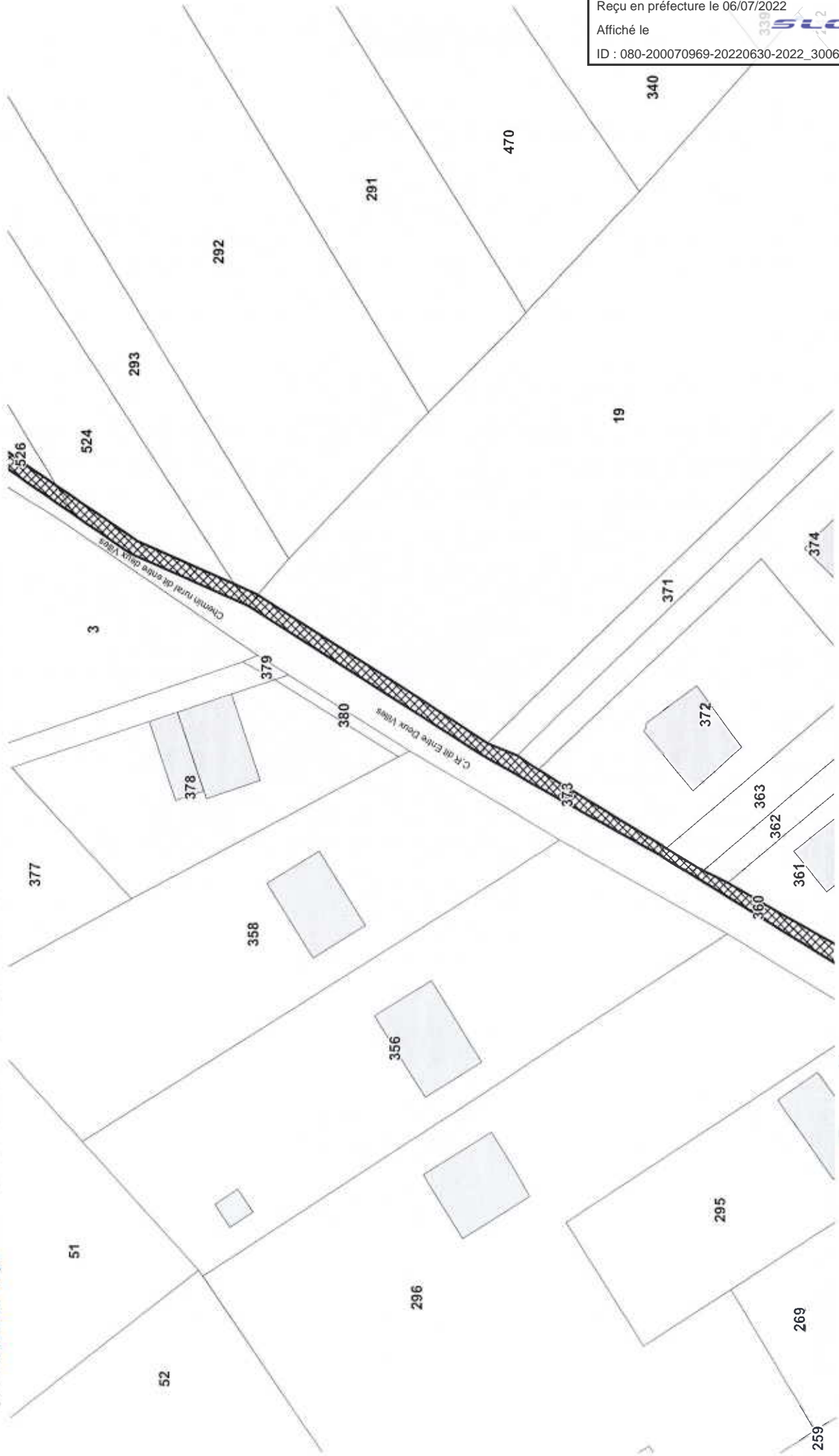
1:500





1:500

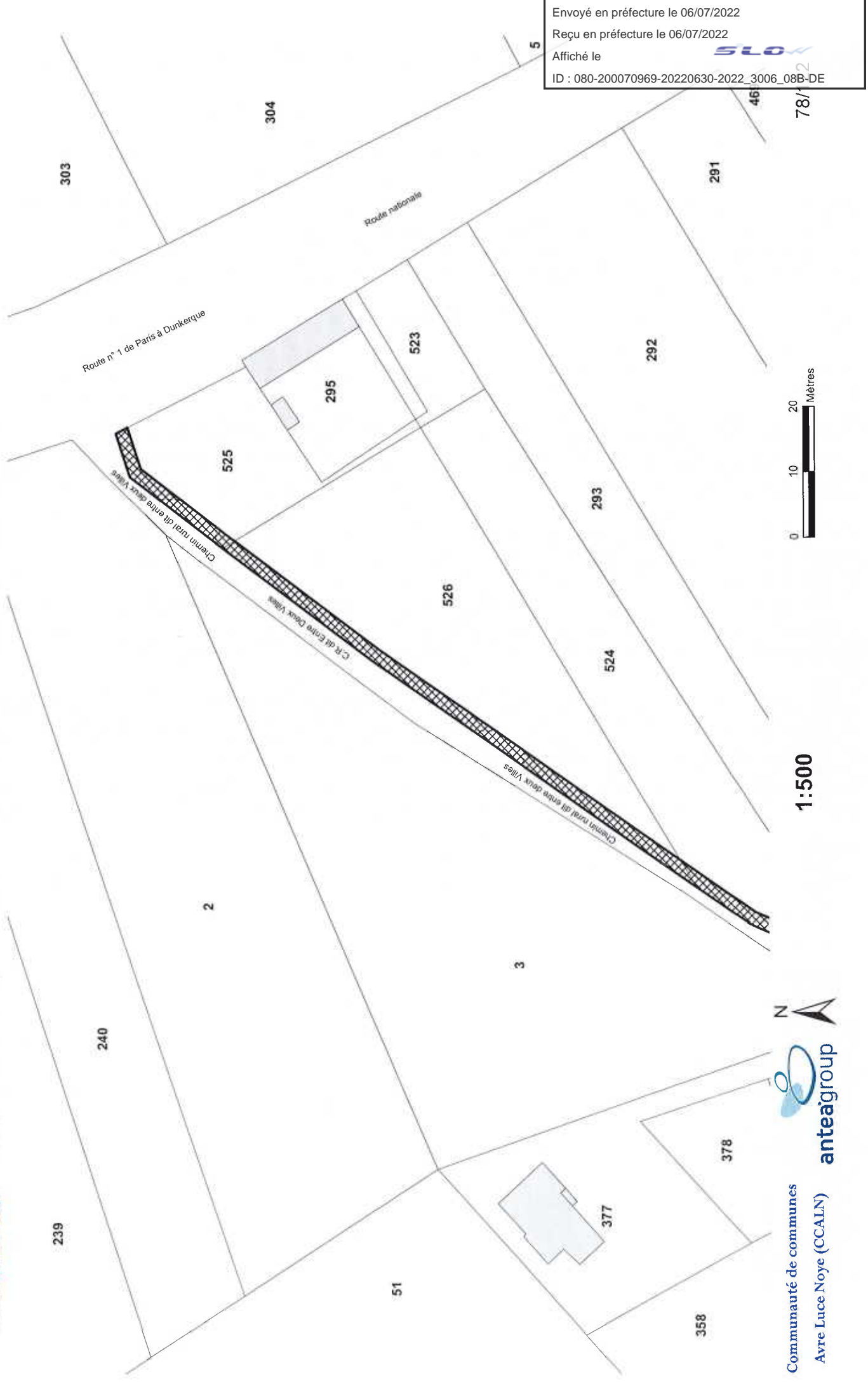




Envoyé en préfecture le 06/07/2022
Reçu en préfecture le 06/07/2022
Affiché le
ID : 080-200070969-20220630-2022_3006_08B-DE



1:500



Envoyé en préfecture le 06/07/2022
Reçu en préfecture le 06/07/2022
Affiché le
ID : 080-200070969-20220630-2022_3006_08B-DE



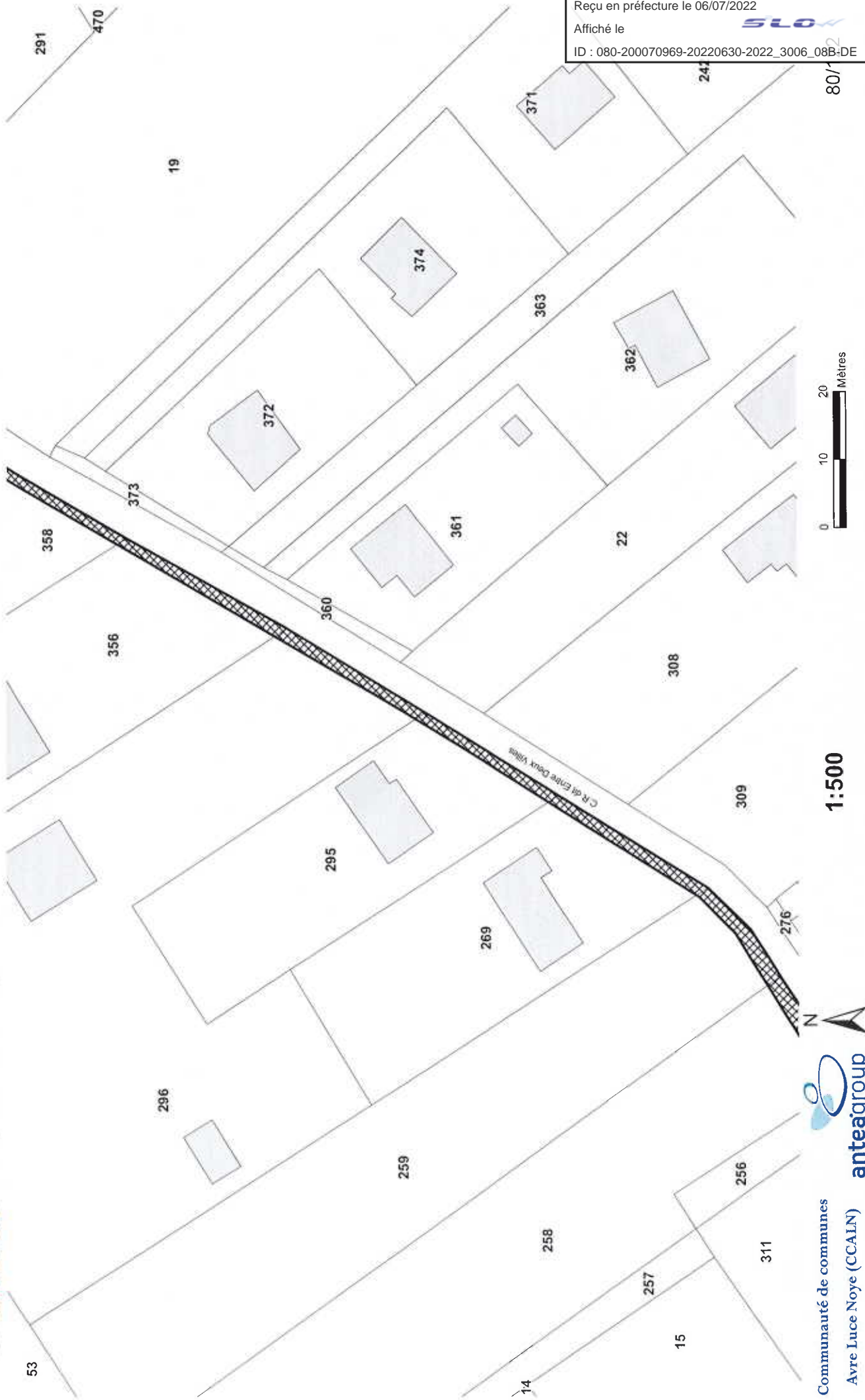
1:500





1:500

ER43 - ZOOM 2 - Flers-sur-Noye - Superficie : 1 058 m²
Bénéficiaire : Flers-sur-Noye
Désignation : Elargissement à 8m du chemin d'entre deux villes



Envoyé en préfecture le 06/07/2022
Reçu en préfecture le 06/07/2022
Affiché le
ID : 080-200070969-20220630-2022_3006_08B-DE

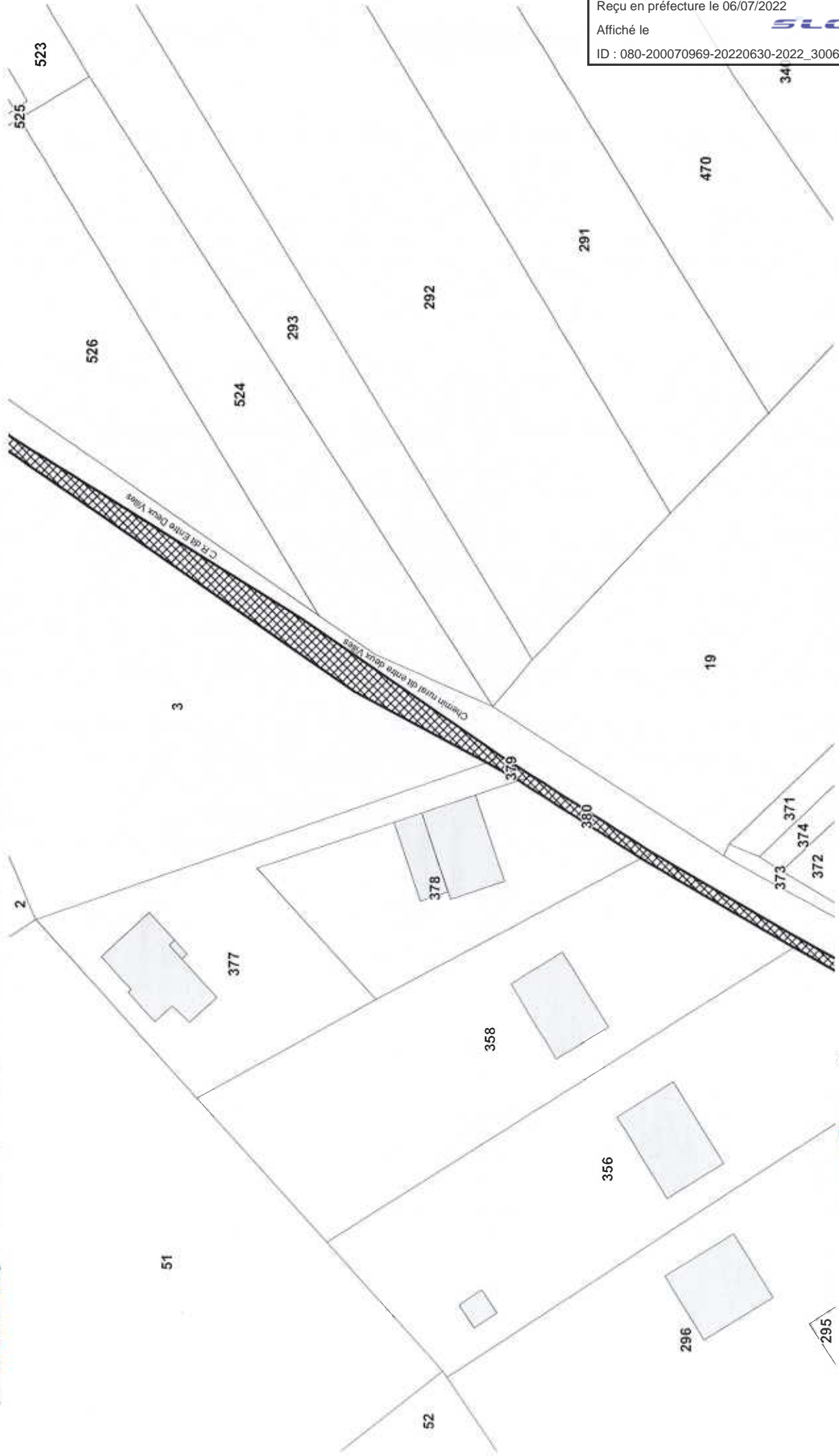


1:500



Communauté de communes
Avre Luce Noye (CCALIN)

ER43 - ZOOM 3 - Flers-sur-Noye - Superficie : 1 058 m²
Bénéficiaire : Flers-sur-Noye
Désignation : Elargissement à 8m du chemin d'entre deux villes



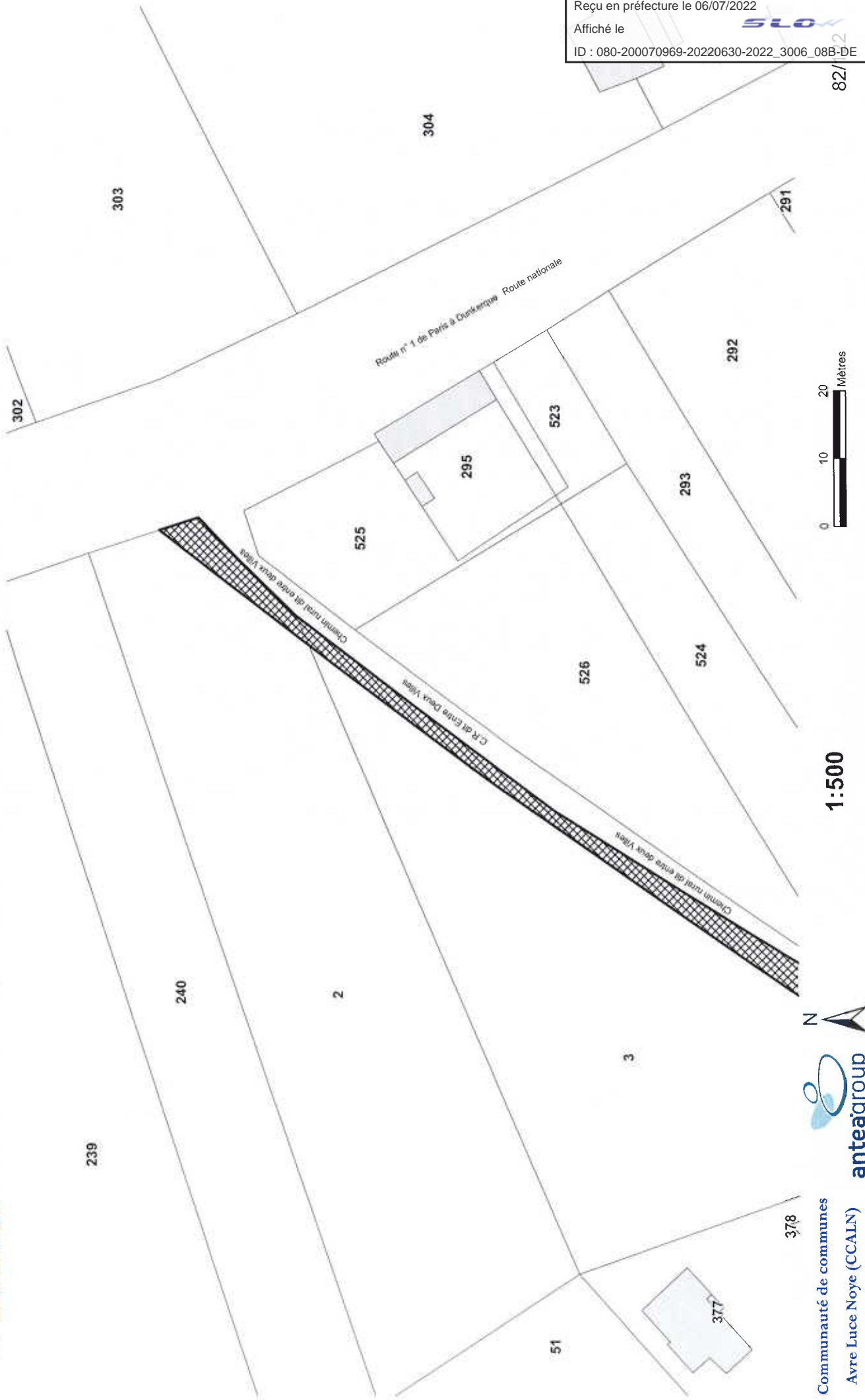
Envoyé en préfecture le 06/07/2022
Reçu en préfecture le 06/07/2022
Affiché le
ID : 080-200070969-20220630-2022_3006_08B-DE



1:500



ER43 - ZOOM 4 - Flers-sur-Noye - Superficie : 1 058 m²
Bénéficiaire : Flers-sur-Noye
Désignation : Elargissement à 8m du chemin d'entre deux villes

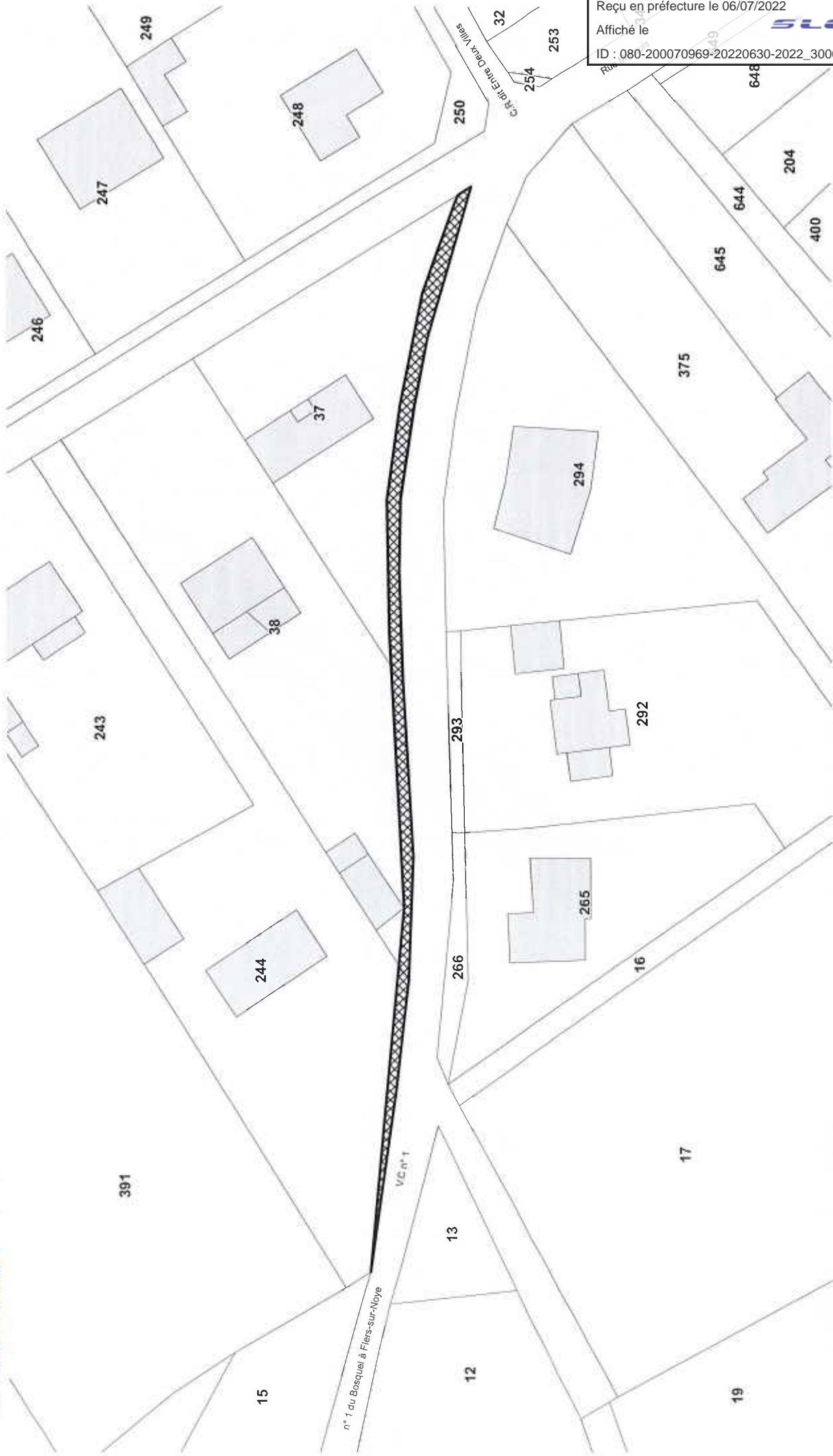


Envoyé en préfecture le 06/07/2022
Reçu en préfecture le 06/07/2022
Affiché le
ID : 080-200070969-20220630-2022_3006_08B-DE



1:500





Envoyé en préfecture le 06/07/2022
Reçu en préfecture le 06/07/2022
Affiché le
ID : 080-200070969-20220630-2022_3006_08B-DE

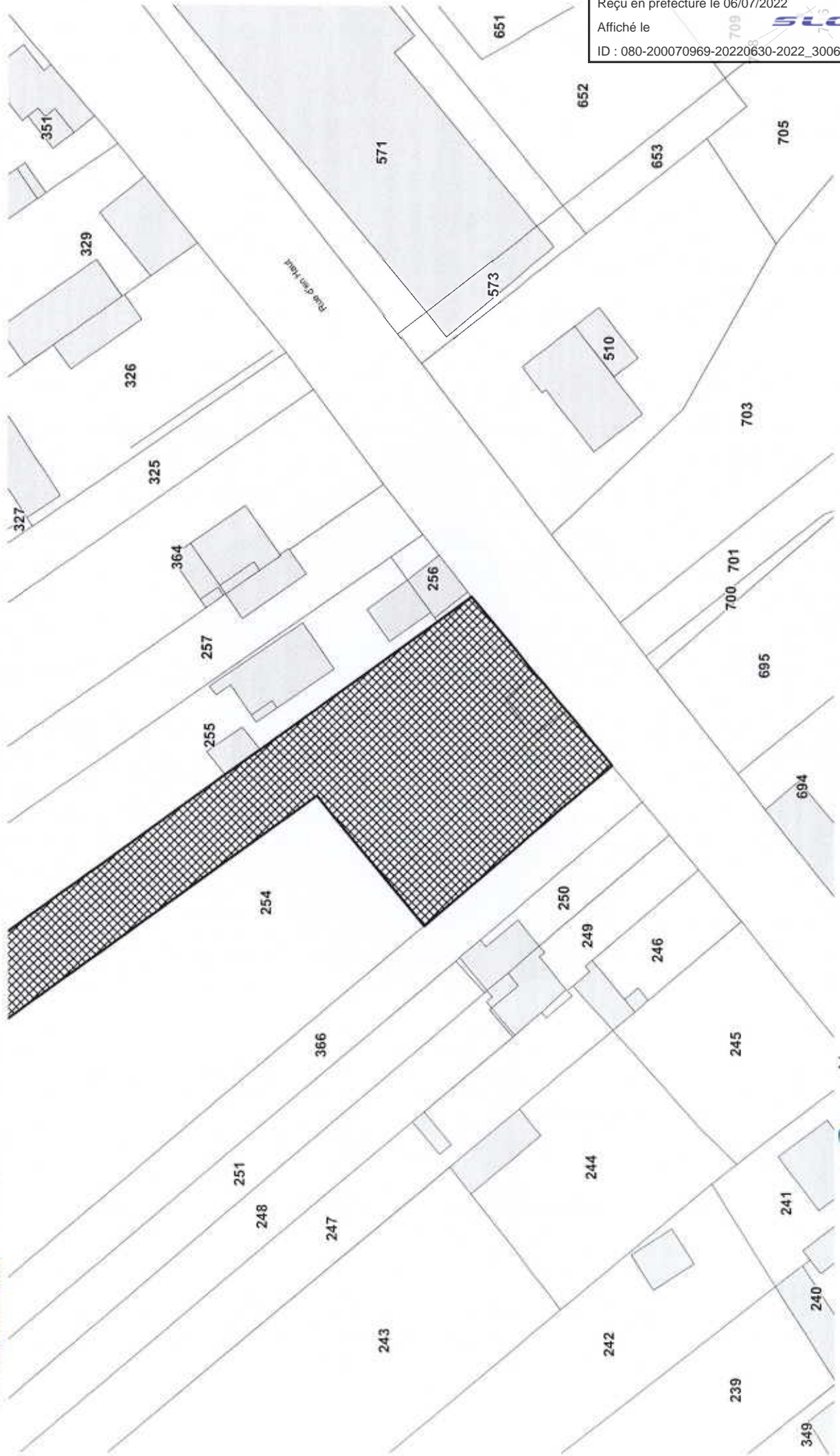




ER45 - ZOOM 2 - Flers-sur-Noye - Superficie : 2 092 m²

Bénéficiaire : Flers-sur-Noye

Désignation : Aménagement d'un accès au secteur centre et aux abords du monument aux morts



Envoyé en préfecture le 06/07/2022
Reçu en préfecture le 06/07/2022
Affiché le
ID : 080-200070969-20220630-2022_3006_08B-DE



1:500





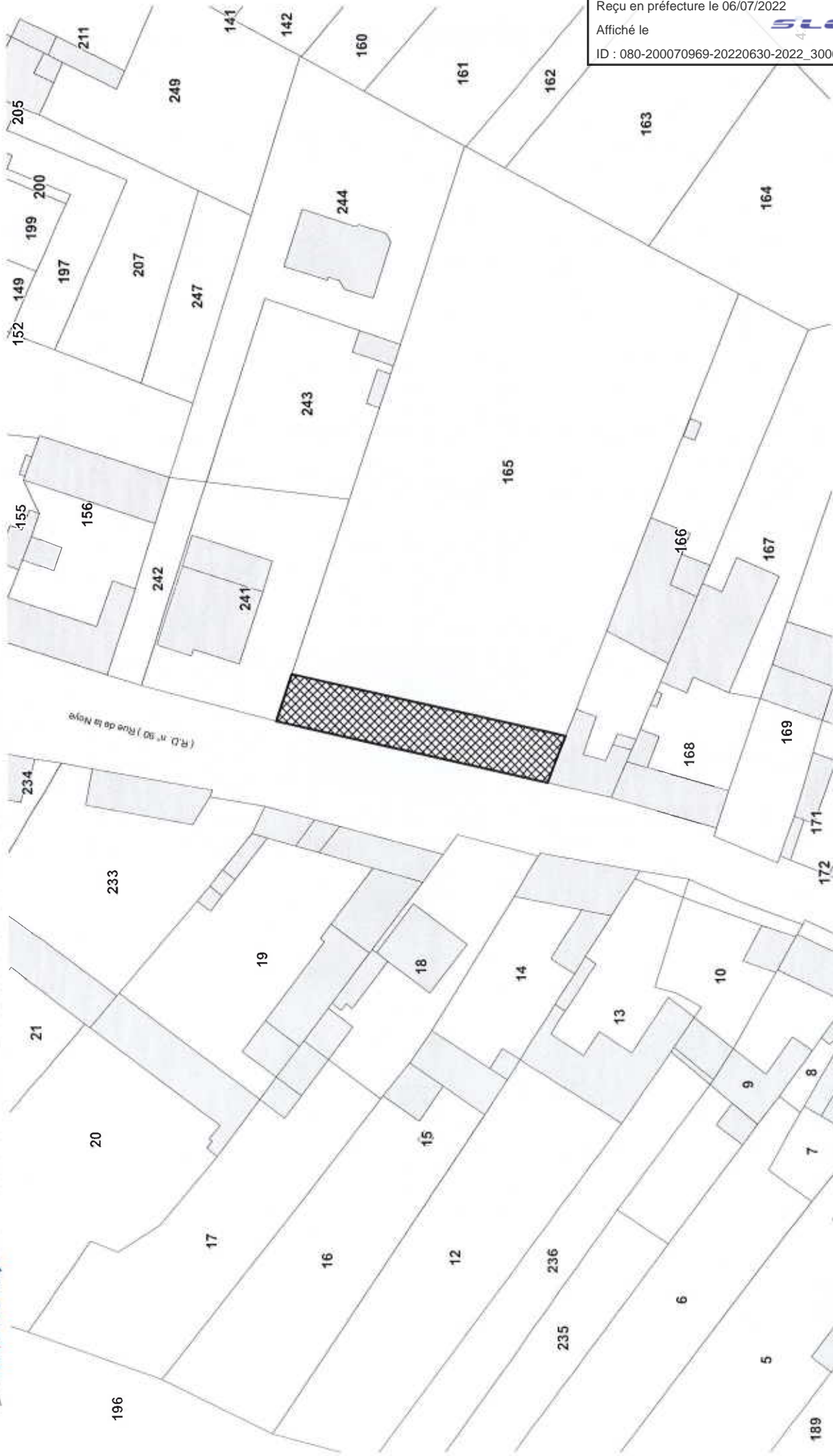
1:500

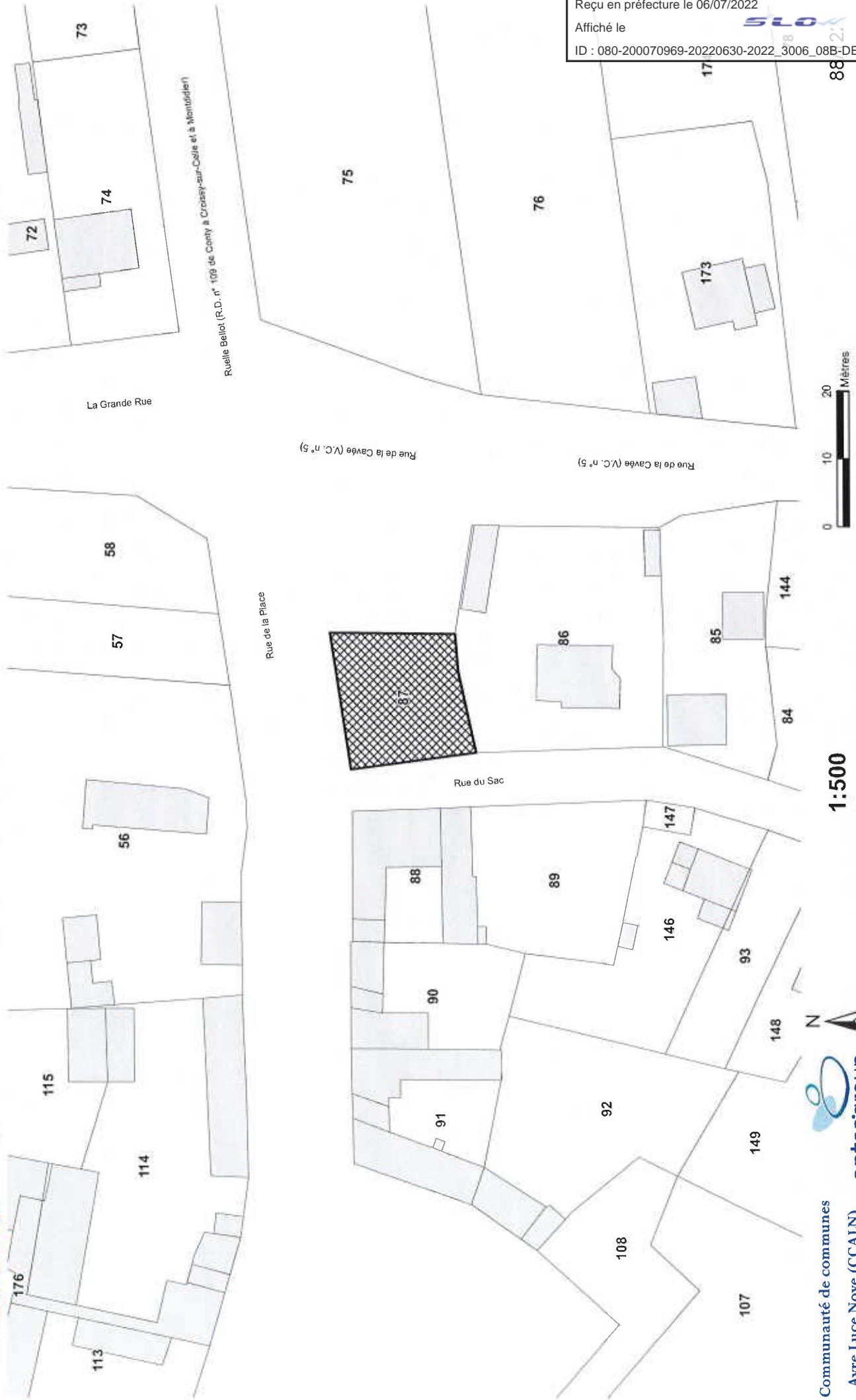


ER49 - Fouencamps - Superficie : 279 m²

Bénéficiaire : Fouencamps

Désignation : Aménagement d'un espace de stationnement

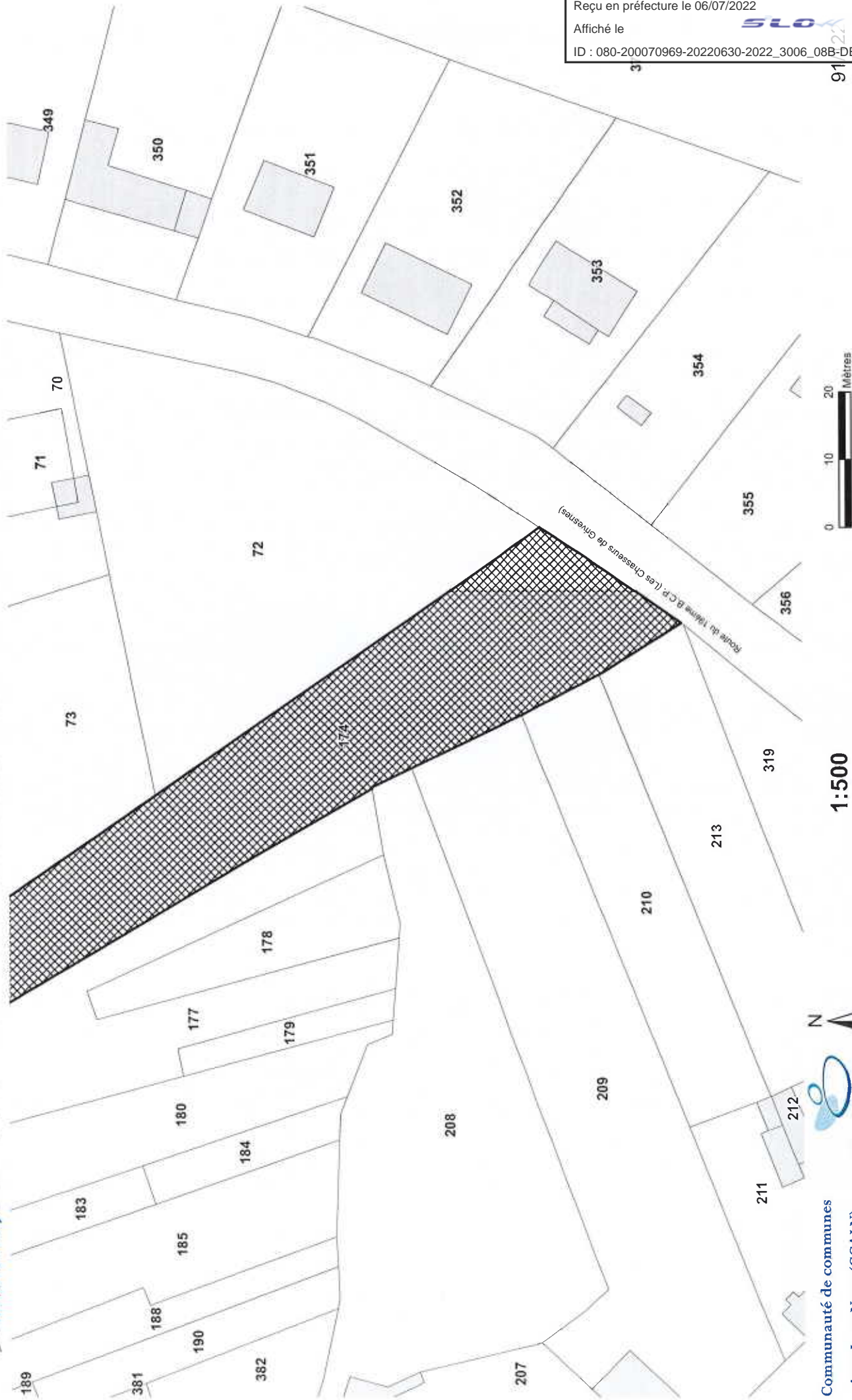




ER51 - Fransures - Superficie : 1 162 m²
Bénéficiaire : Fransures
Désignation : Aménagement d'un espace de stationnement

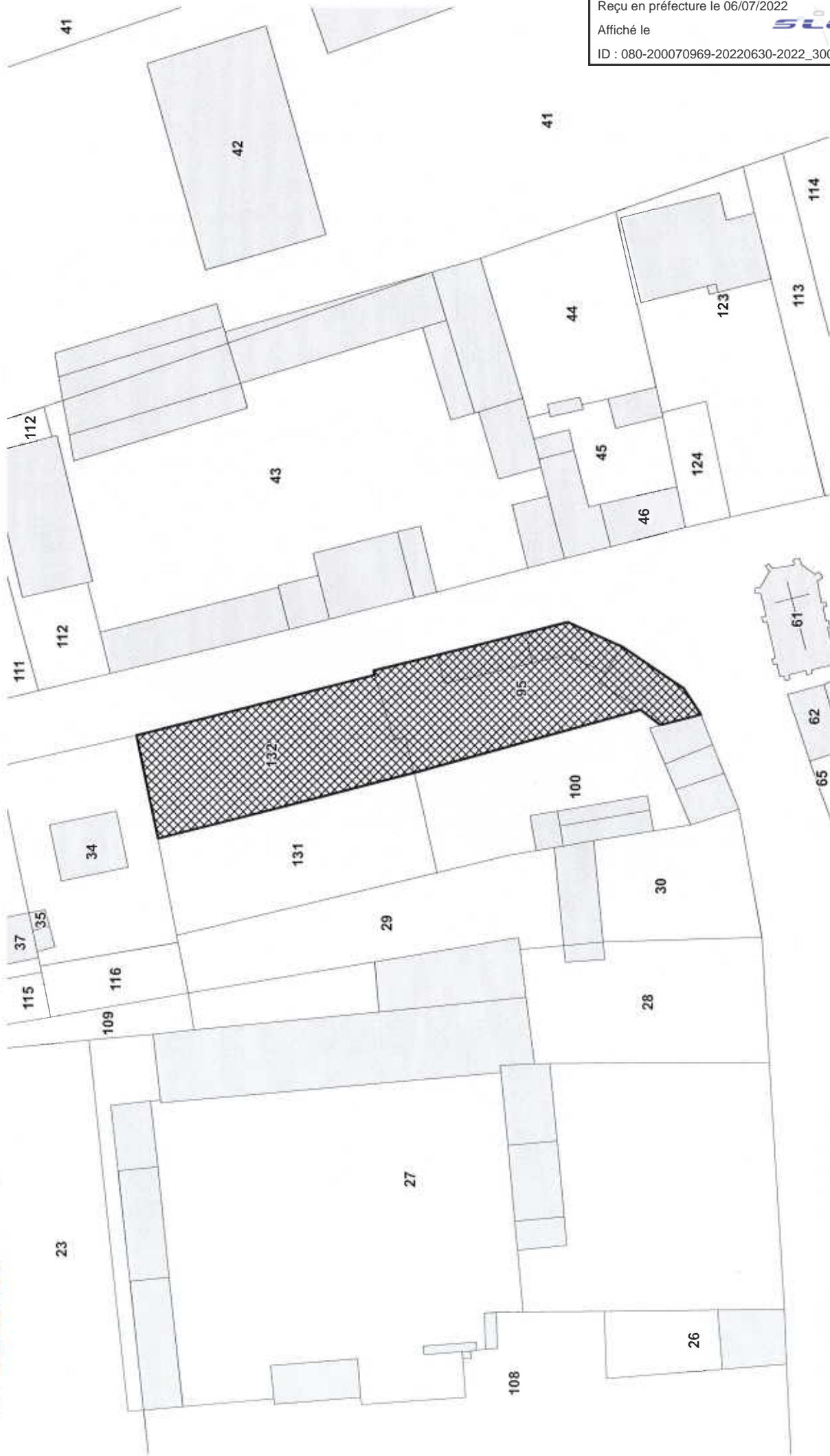


1:500



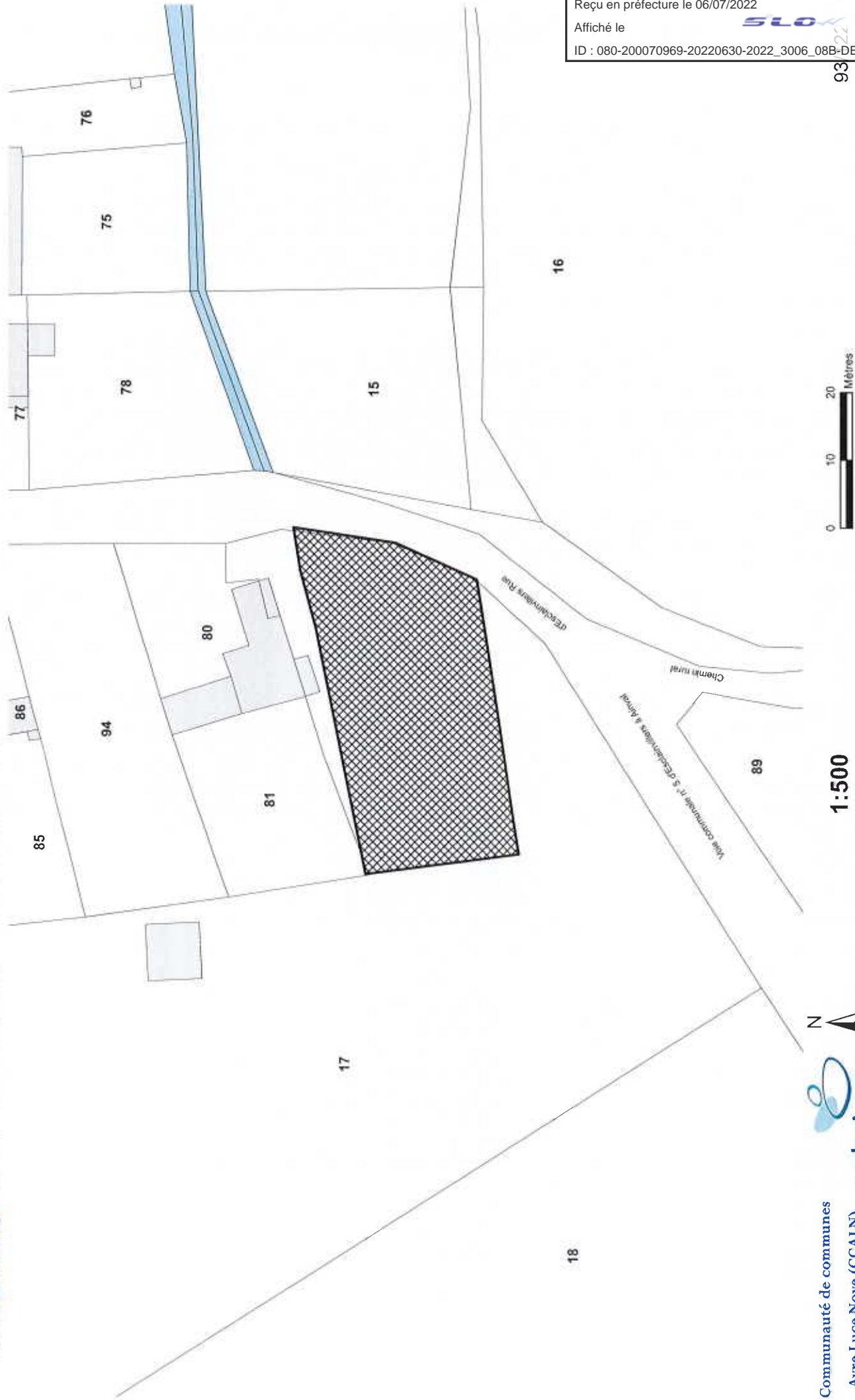
1:500





1:500

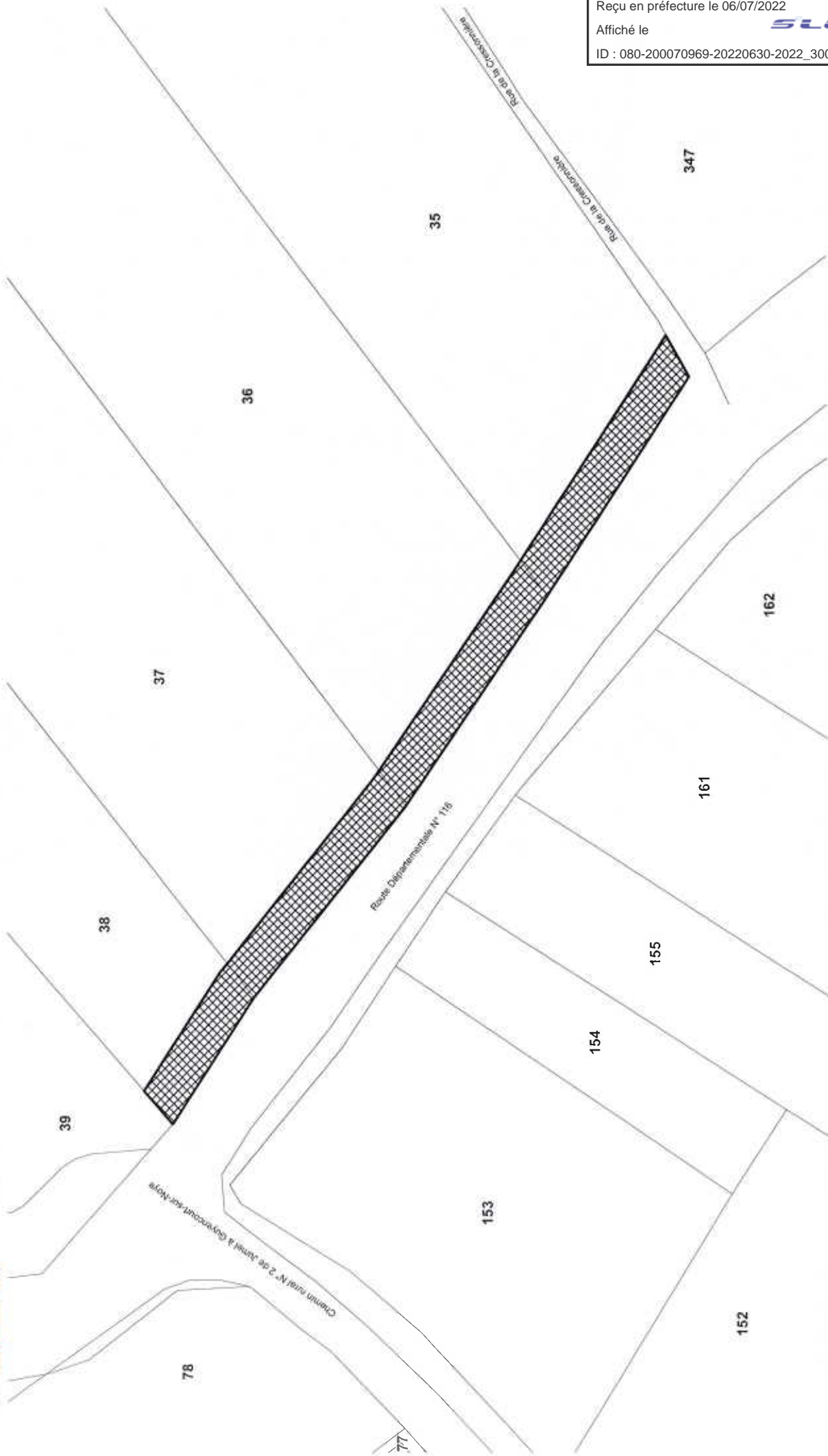




Envoyé en préfecture le 06/07/2022
Reçu en préfecture le 06/07/2022
Affiché le
ID : 080-200070969-20220630-2022_3006_08B-DE



ER55 - Guyencourt-sur-Noye - Superficie : 782 m²
Bénéficiaire : Guyencourt-sur-Noye
Désignation : Achèvement du chemin piétonnier



1:500



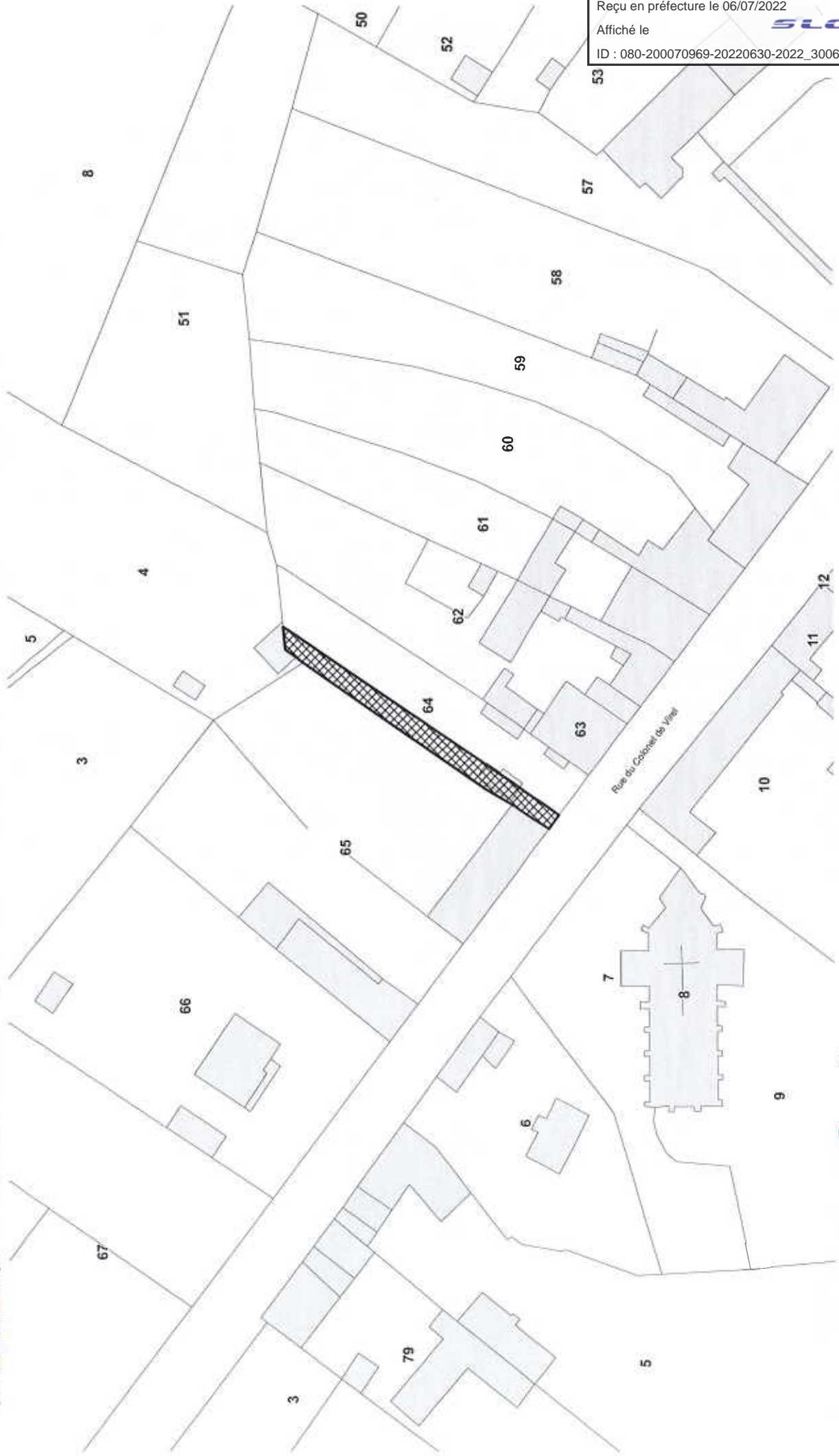
Communauté de communes
Avre Luce Noye (CCALN)

Envoyé en préfecture le 06/07/2022
Reçu en préfecture le 06/07/2022
Affiché le
ID : 080-200070969-20220630-2022_3006_08B-DE



94/12

ER56 - Guyencourt-sur-Noye - Superficie : 127 m²
Bénéficiaire : Guyencourt-sur-Noye
Désignation : Aménagement d'un chemin piétonnier à la zone d'extension

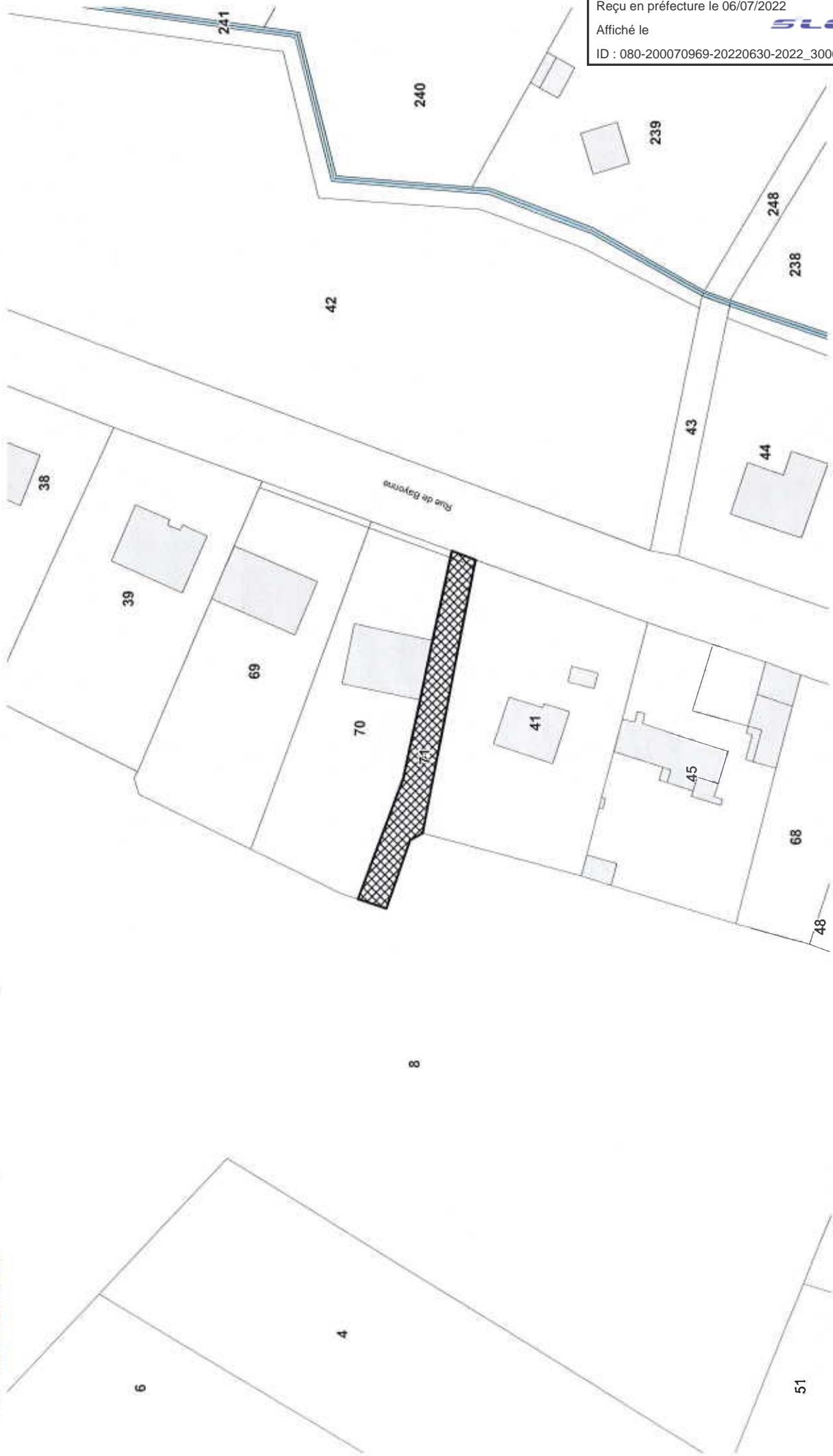


Envoyé en préfecture le 06/07/2022
Reçu en préfecture le 06/07/2022
Affiché le
ID : 080-200070969-20220630-2022_3006_08B-DE



1:500

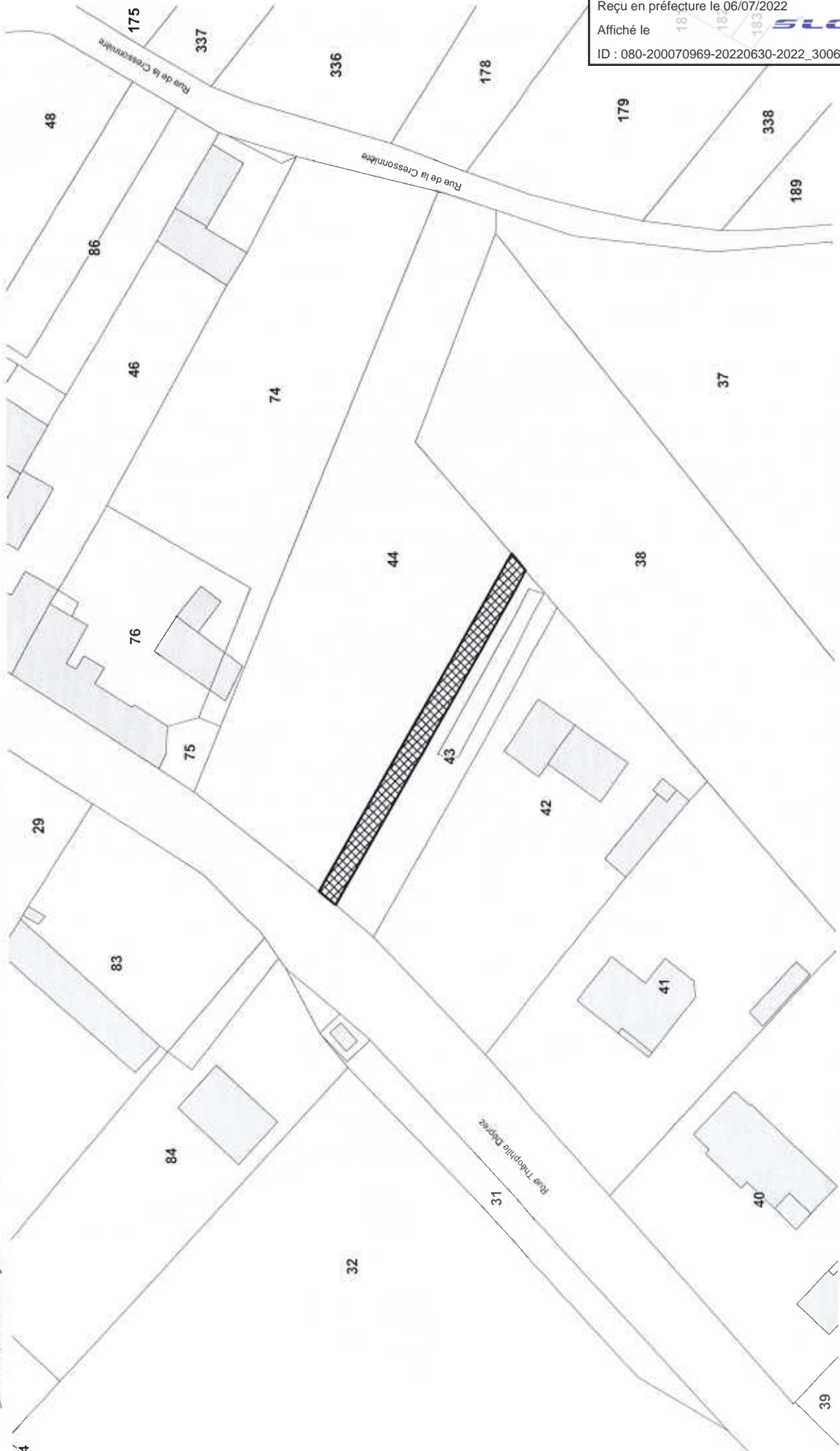




1:500



ER58 - Guyencourt-sur-Noye - Superficie : 165 m²
Bénéficiaire : Guyencourt-sur-Noye
Désignation : Agrandissement du fossé

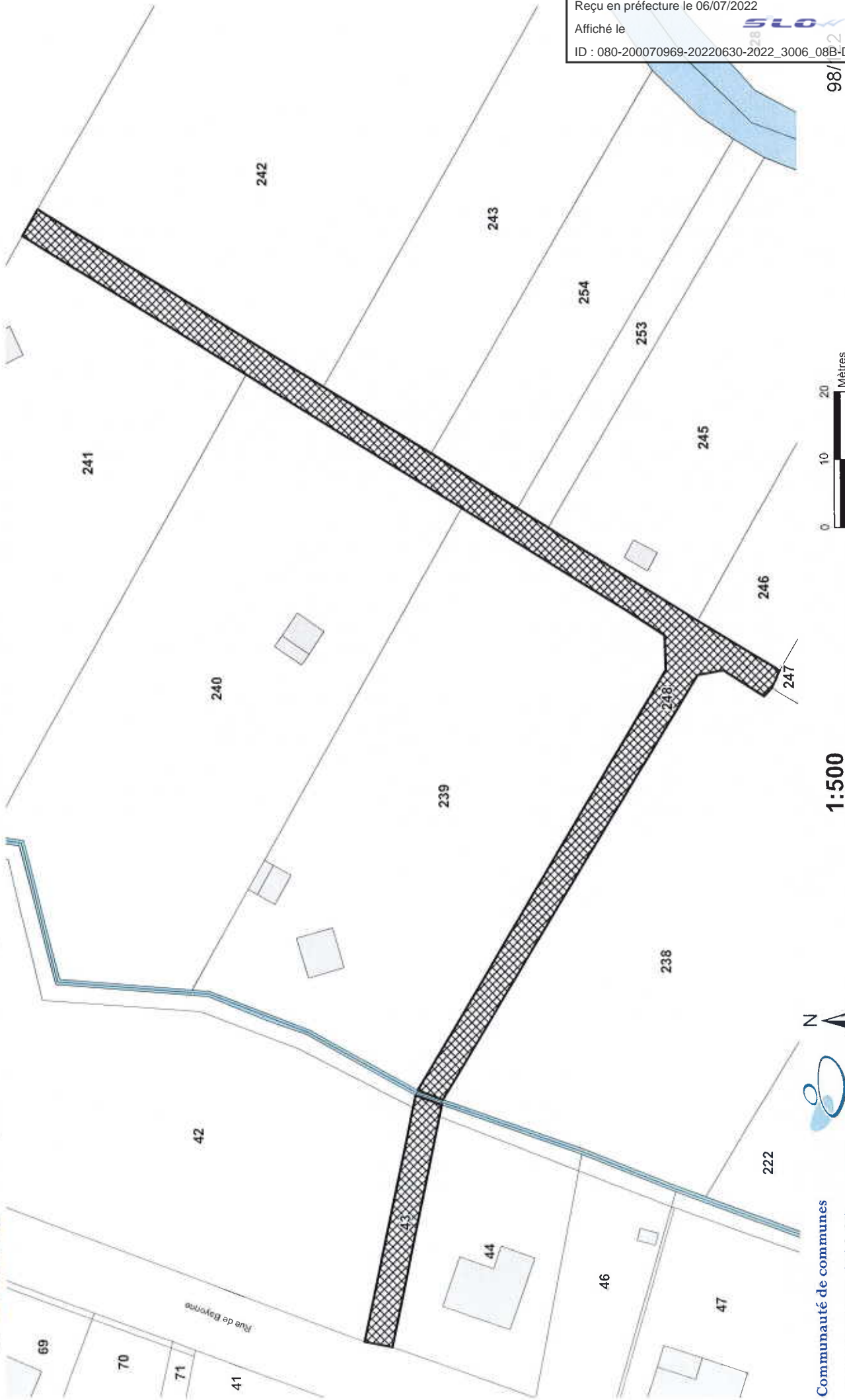


Envoyé en préfecture le 06/07/2022
Reçu en préfecture le 06/07/2022
Affiché le 18/07/2022
ID : 080-200070969-20220630-2022_3006_08B-DE

ER59 - Guyencourt-sur-Noye - Superficie : 1 048 m²

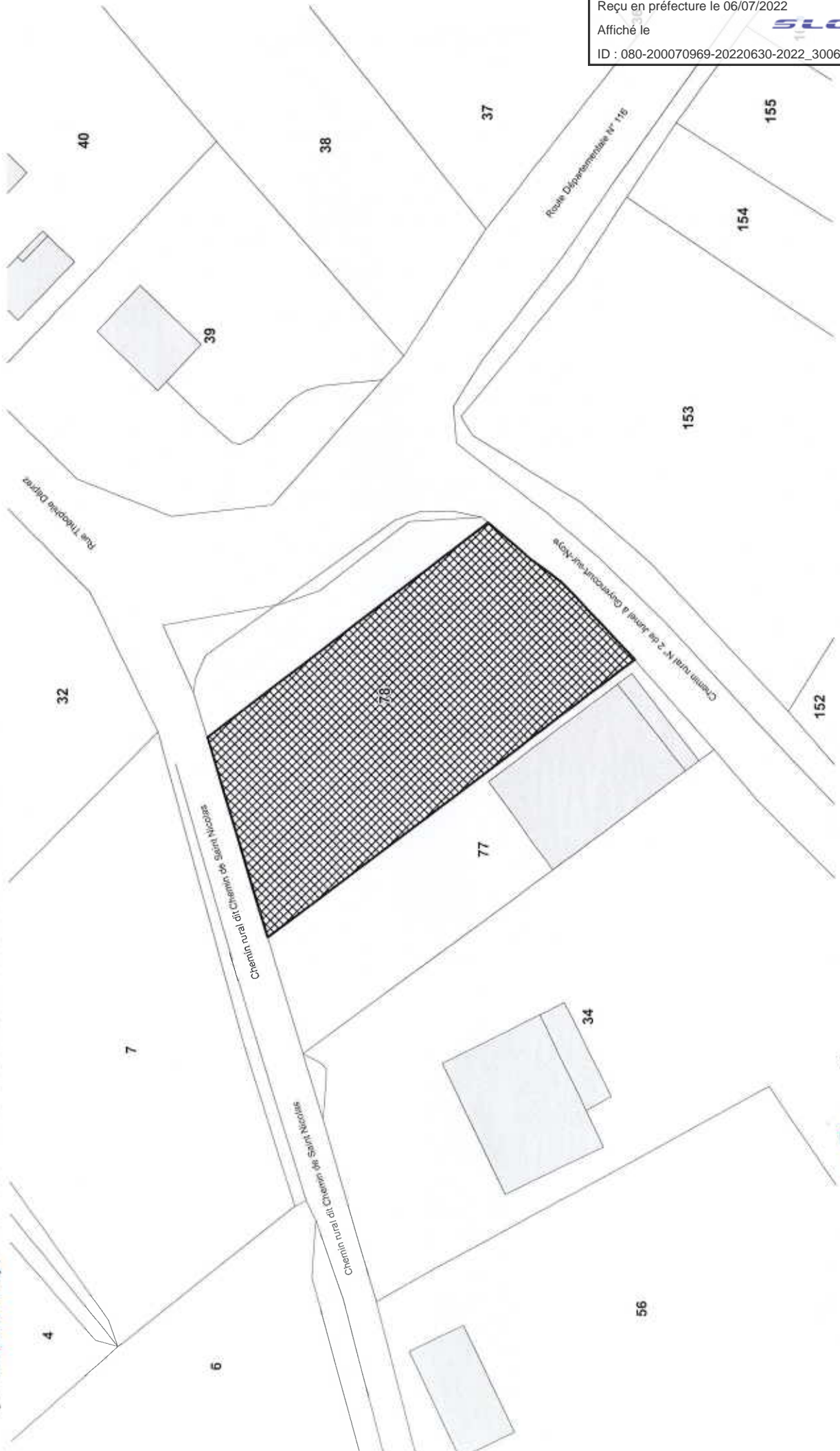
Bénéficiaire : Guyencourt-sur-Noye

Désignation : Aménagement d'un chemin communal à vocation touristique



Envoyé en préfecture le 06/07/2022
Reçu en préfecture le 06/07/2022
Affiché le
ID : 080-200070969-20220630-2022_3006_08B-DE



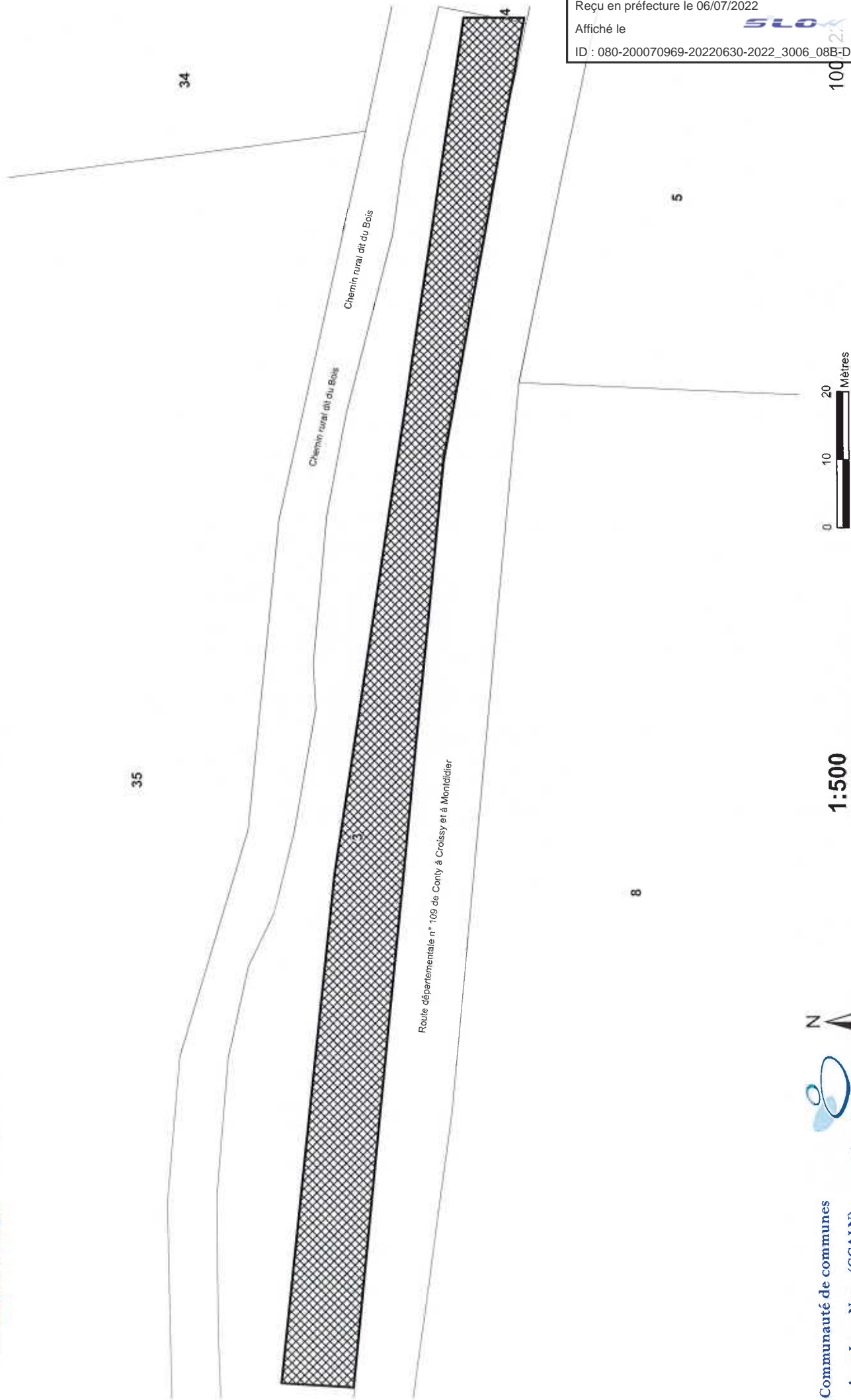


Envoyé en préfecture le 06/07/2022
Reçu en préfecture le 06/07/2022
Affiché le
ID : 080-200070969-20220630-2022_3006_08B-DE



1:500





Envoyé en préfecture le 06/07/2022
Reçu en préfecture le 06/07/2022
Affiché le
ID : 080-200070969-20220630-2022_3006_08B-DE



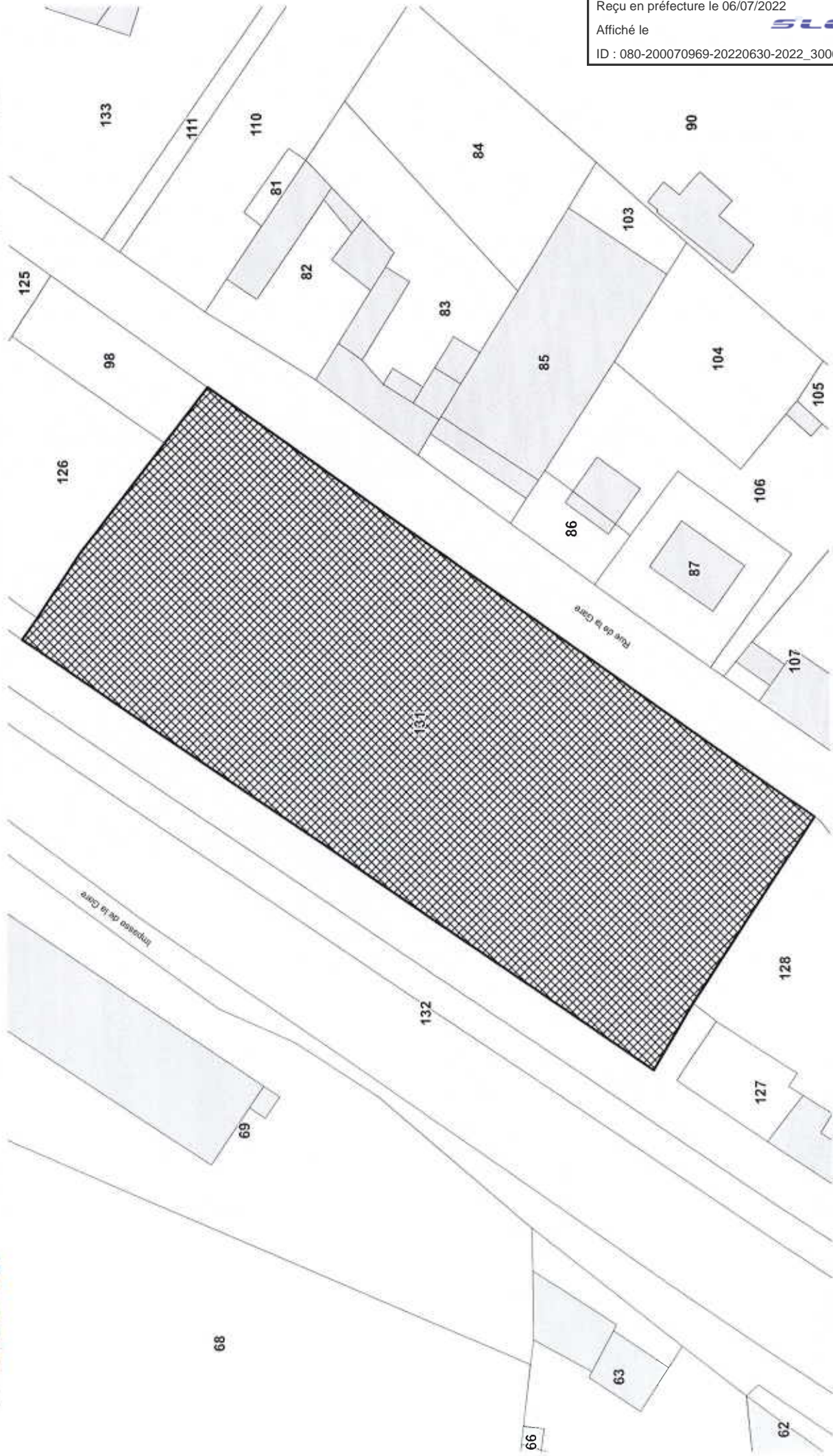
1:500



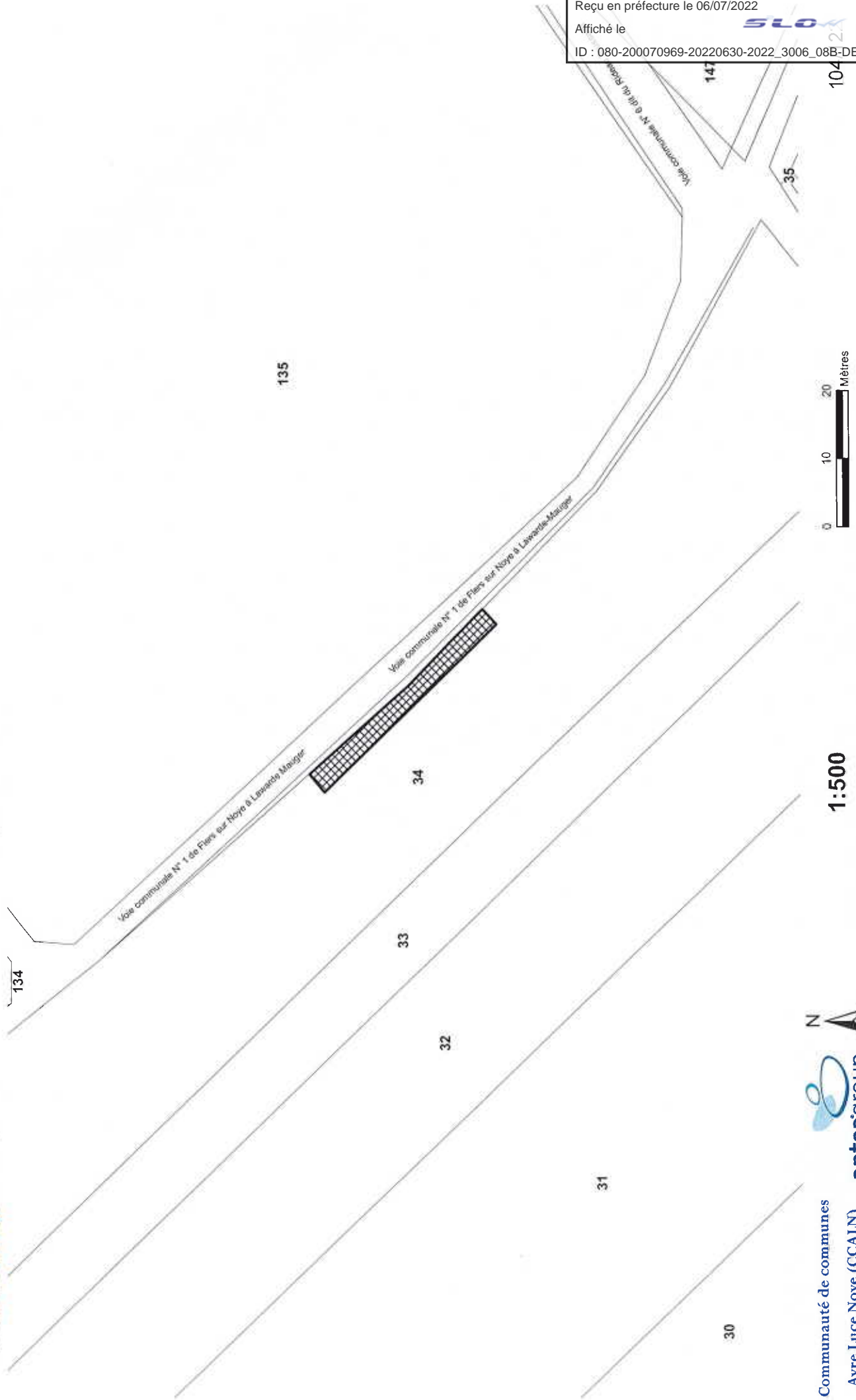
ER63 - La Faloise - Superficie : 4 702 m²

Bénéficiaire : La Faloise

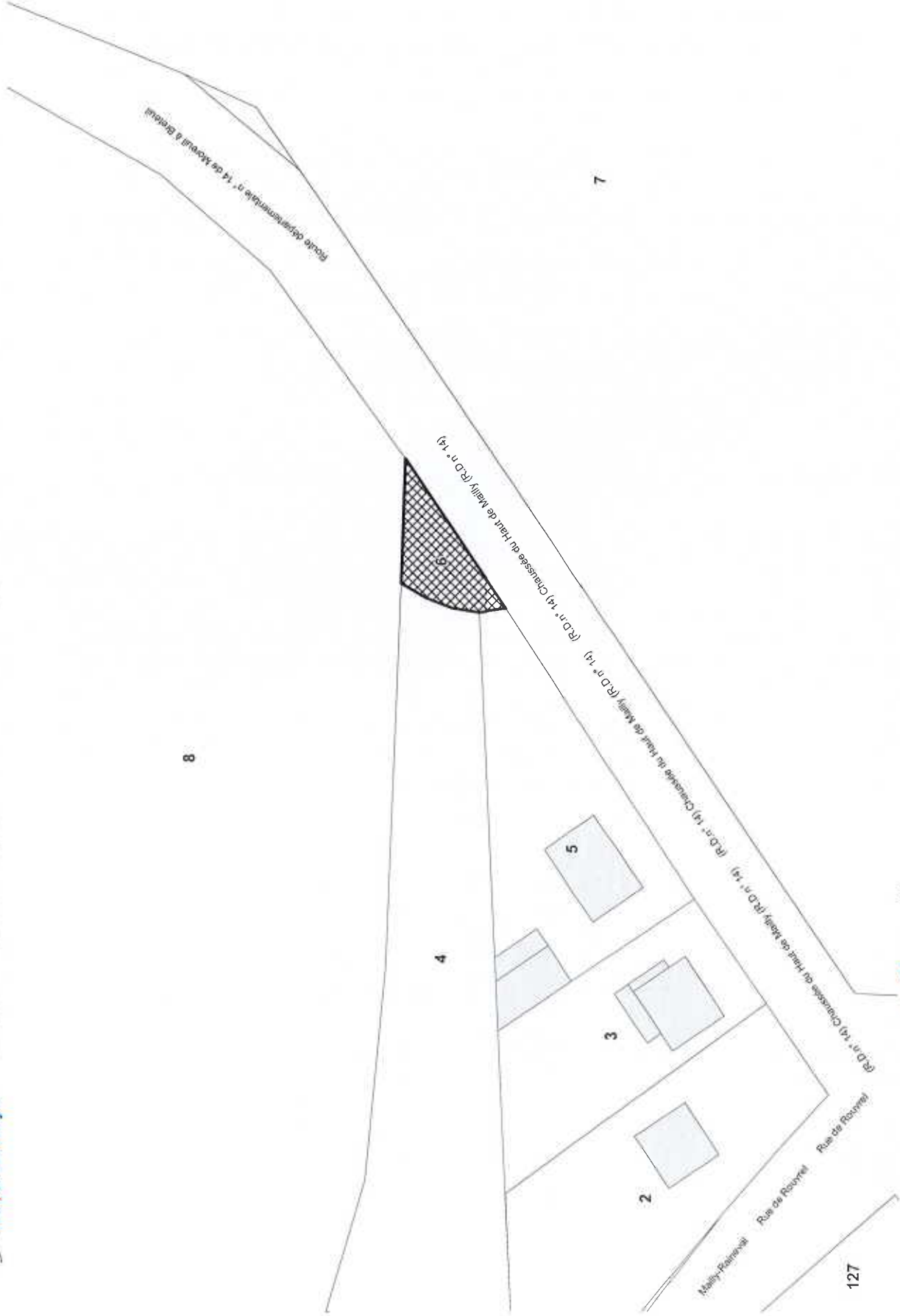
Désignation : Aménagement d'un espace de stationnement, réserve incendie et un espace ludique



1:500



ER66 - Mailly-Raineval - Superficie : 131 m²
Bénéficiaire : Mailly-Raineval
Désignation : Gestion des eaux pluviales



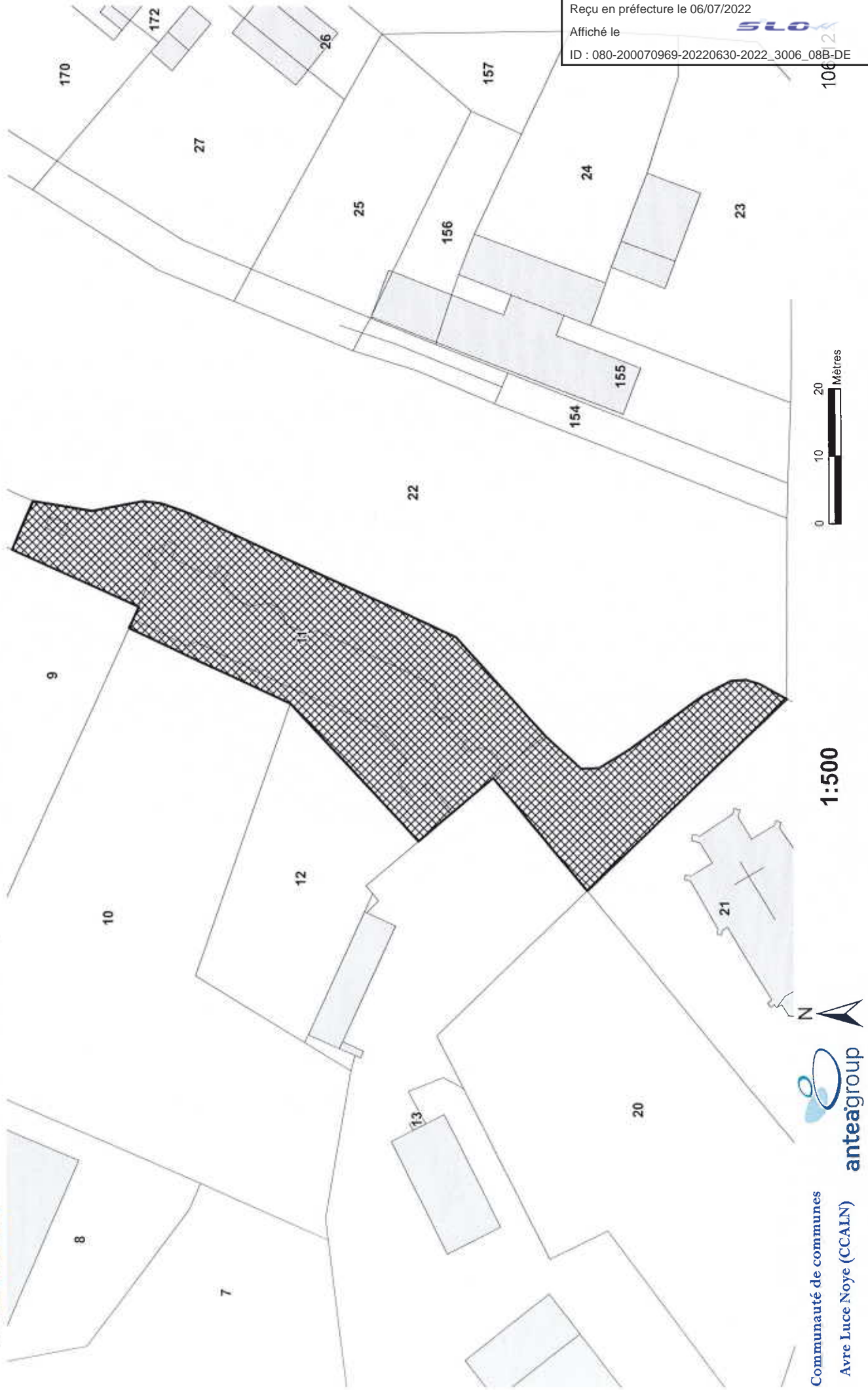
Envoyé en préfecture le 06/07/2022
Reçu en préfecture le 06/07/2022
Affiché le
ID : 080-200070969-20220630-2022_3006_08B-DE



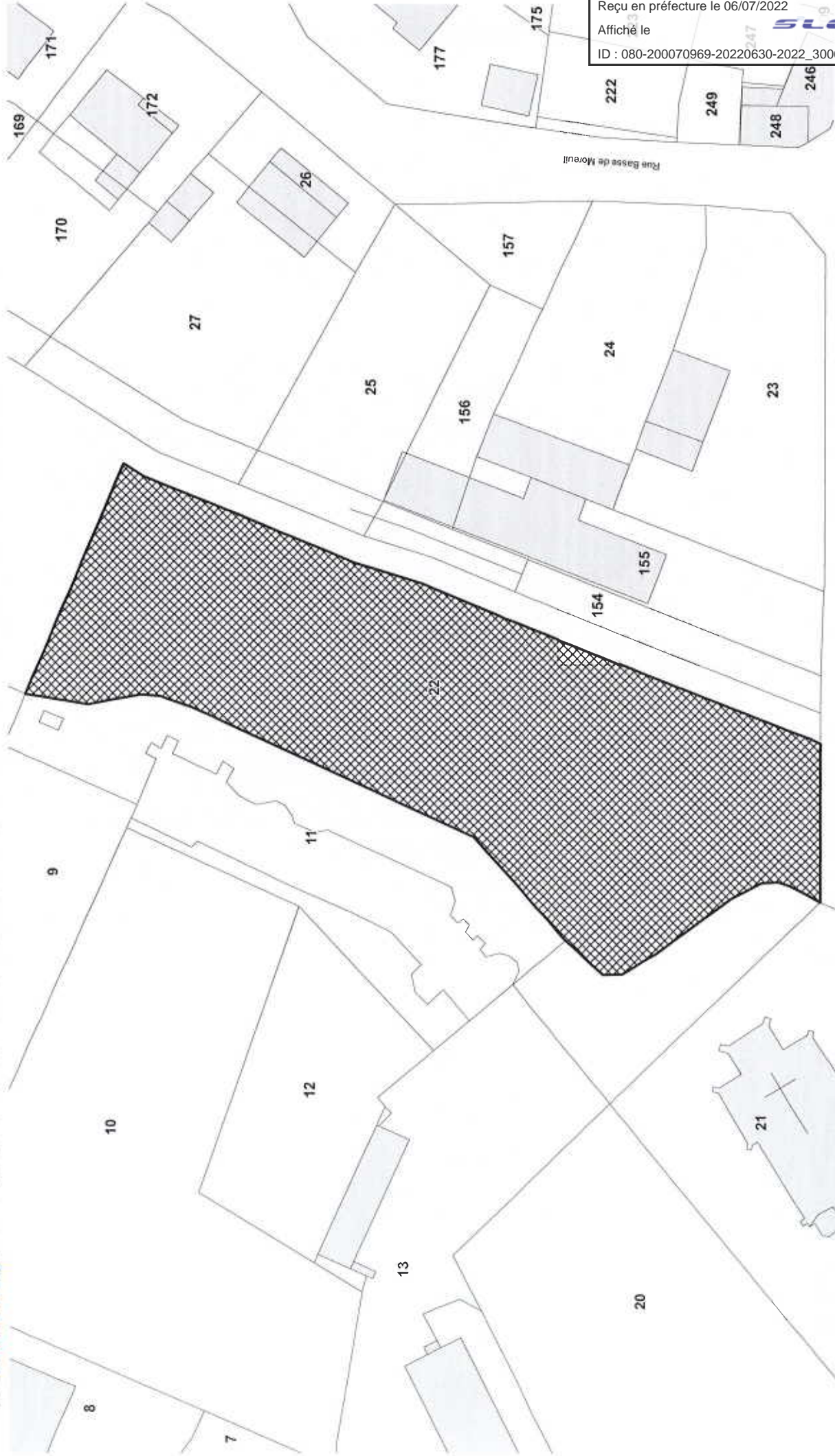
Communauté de communes
Avre Luce Noye (CCALN)

1:500





Envoyé en préfecture le 06/07/2022
Reçu en préfecture le 06/07/2022
Affiché le
ID : 080-200070969-20220630-2022_3006_08B-DE



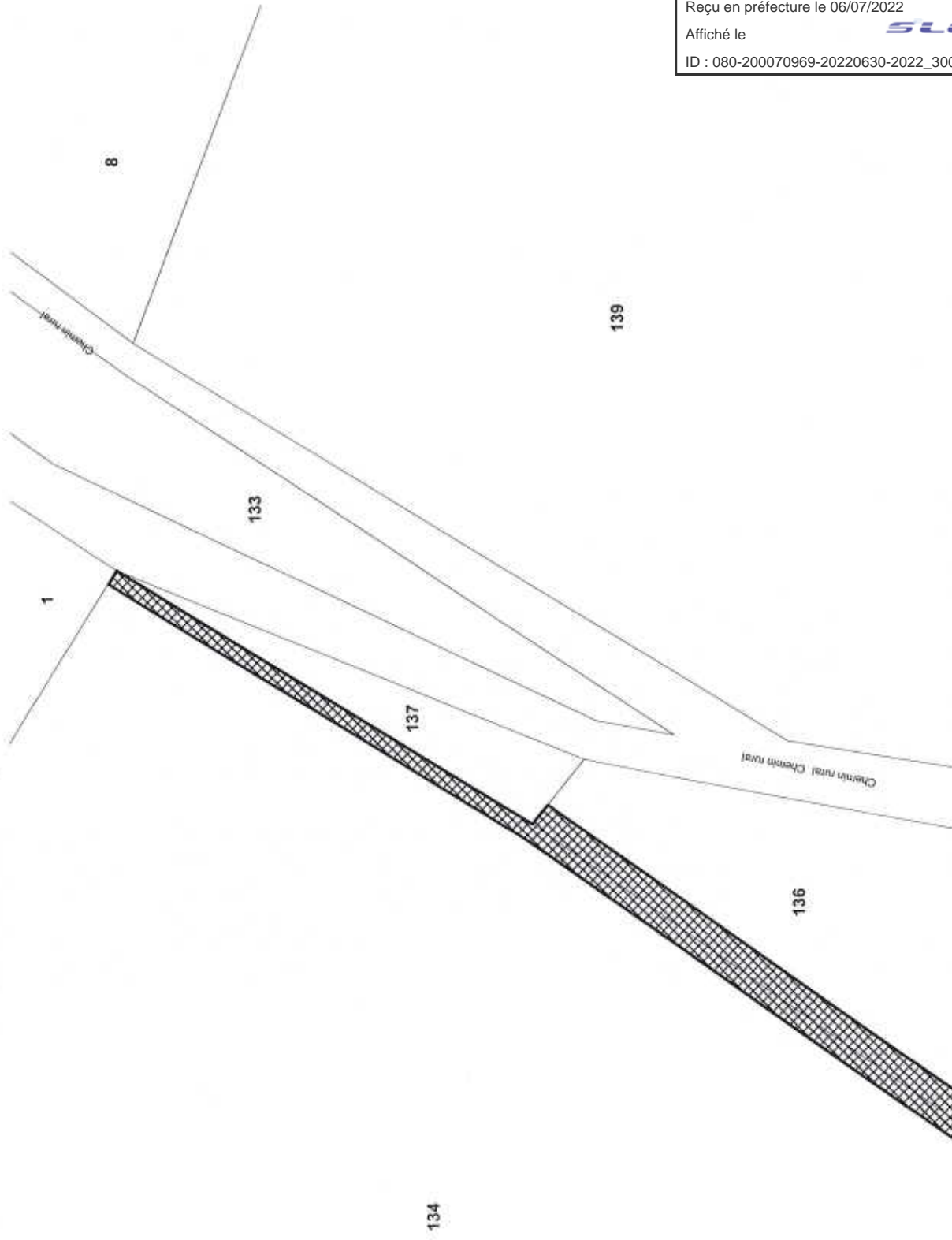
1:500



ER69 - ZOOM 1 - Mailly-Raineval - Superficie : 1 901 m²

Bénéficiaire : Mailly-Raineval

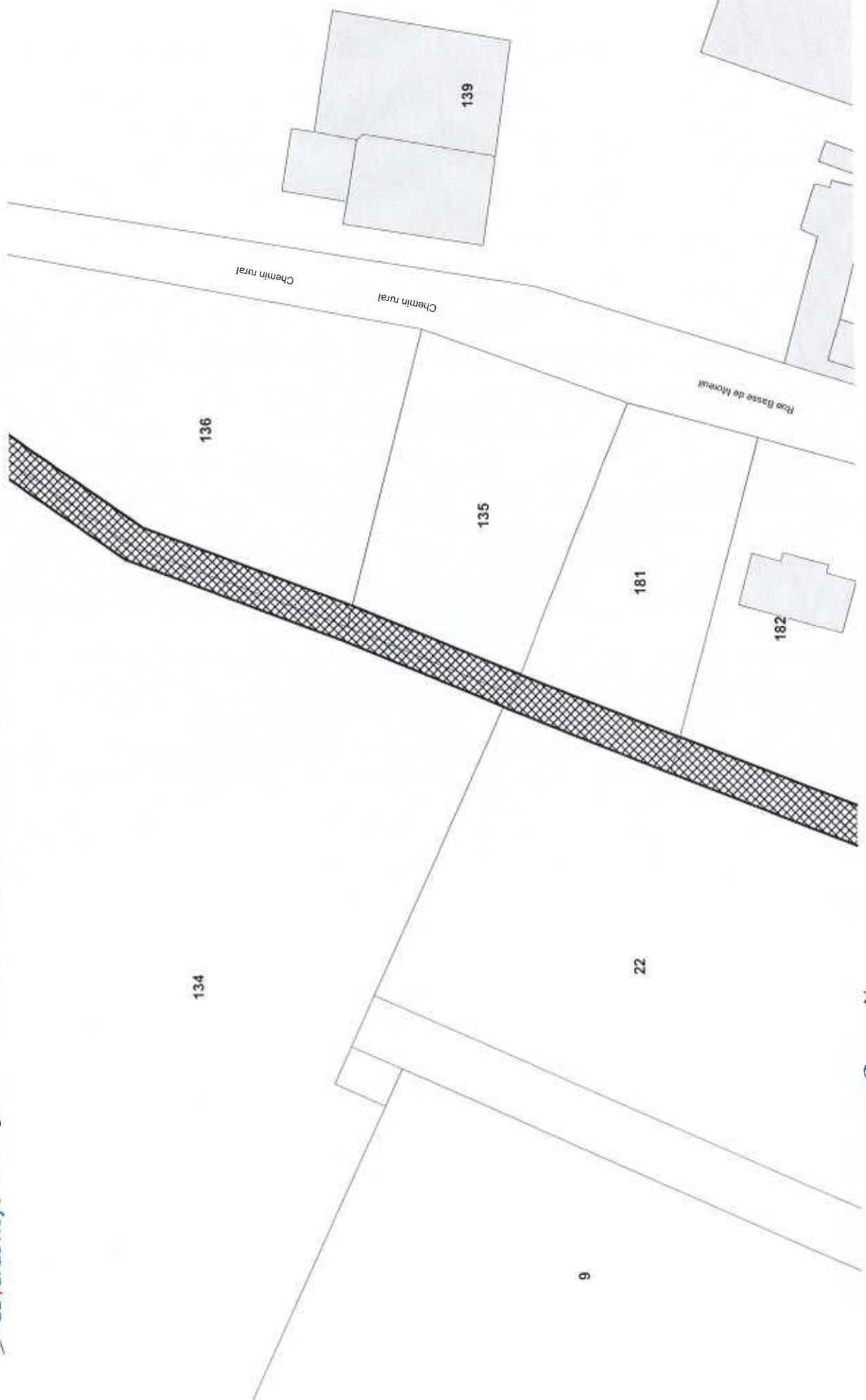
Désignation : Gestion des eaux pluviales (fossé)



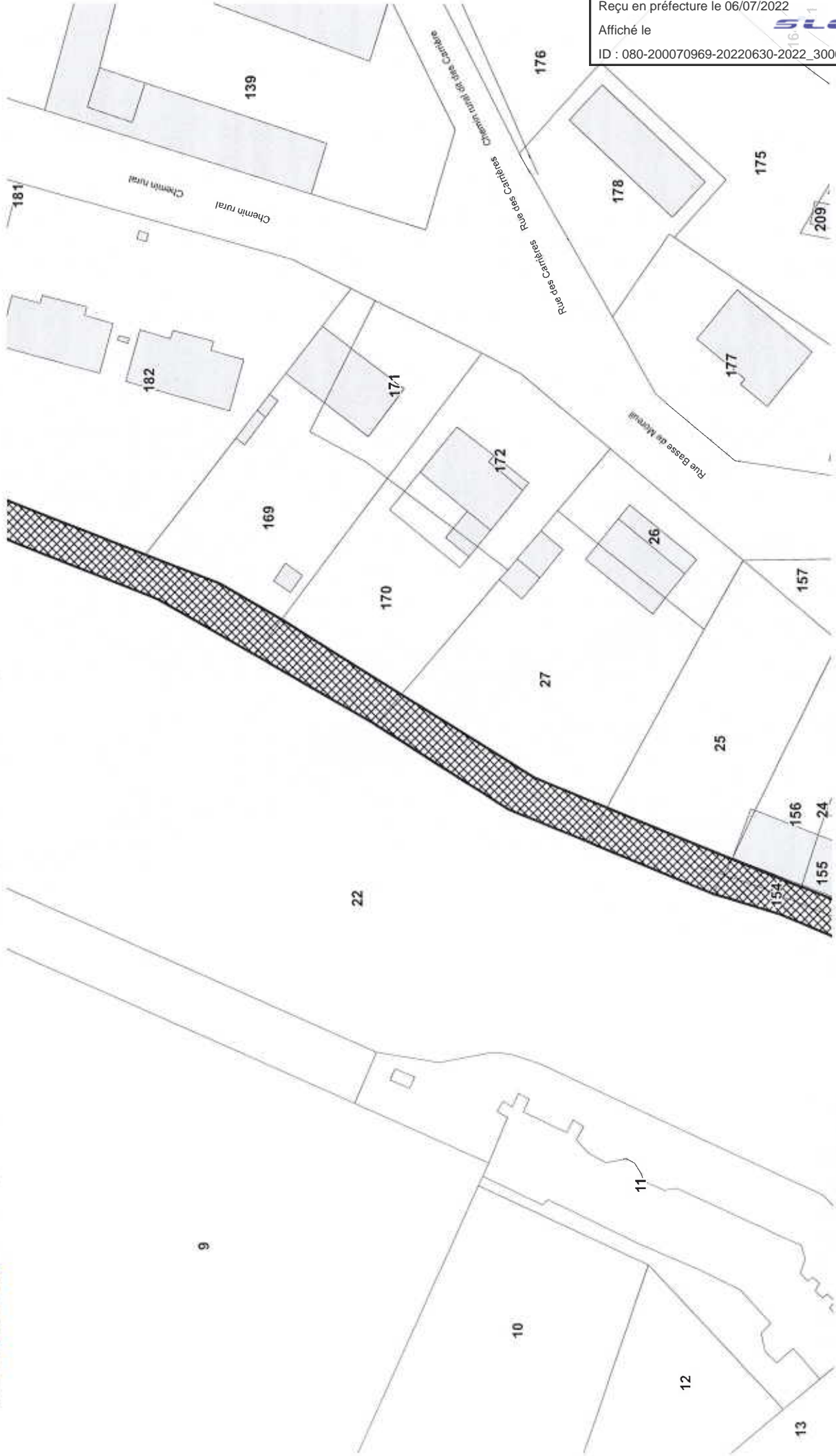
1:500

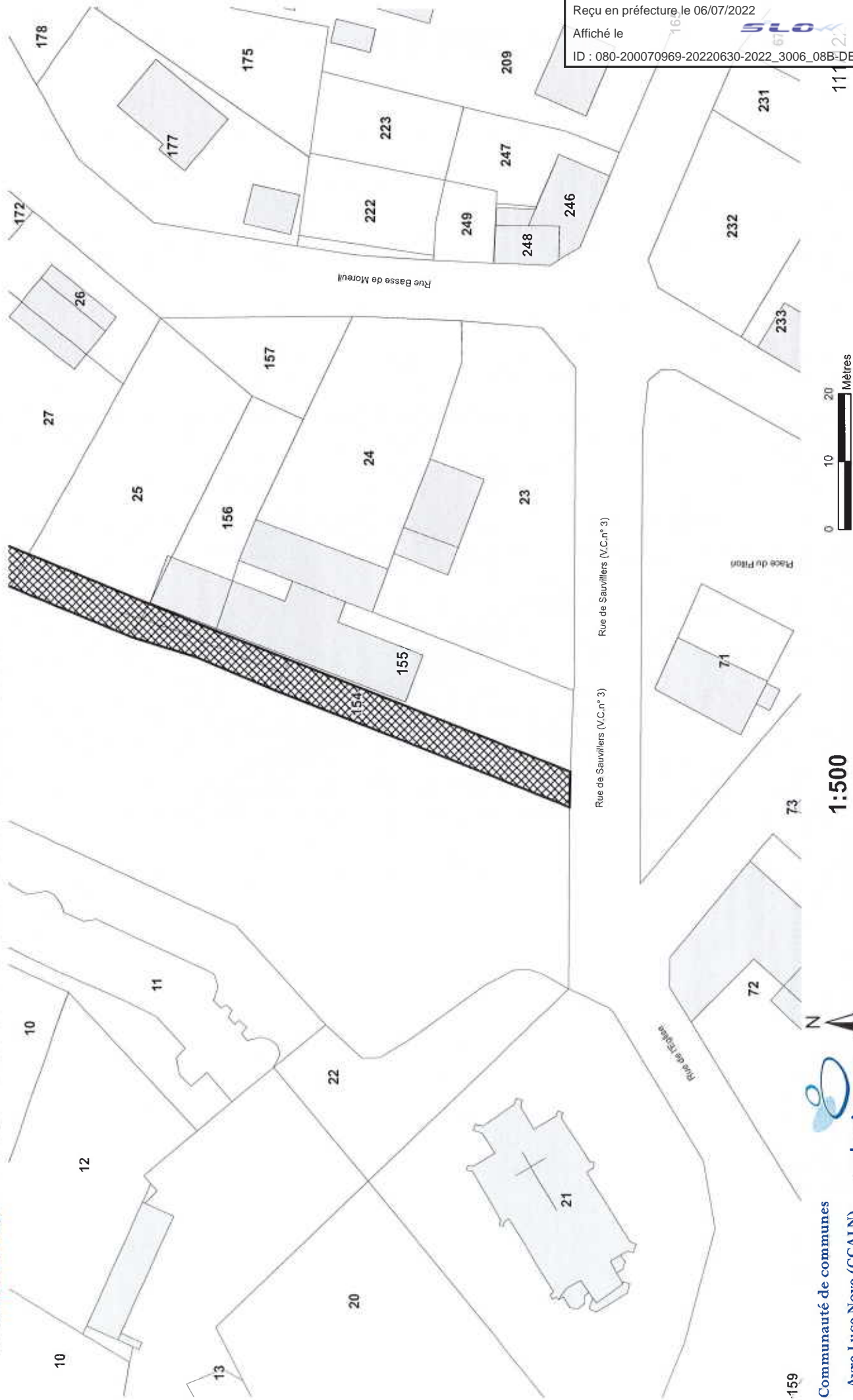


ER69 - ZOOM 2 - Mailly-Raineval - Superficie : 1 901 m²
Bénéficiaire : Mailly-Raineval
Désignation : Gestion des eaux pluviales (fossé)



1:500





Envoyé en préfecture le 06/07/2022
Reçu en préfecture le 06/07/2022
Affiché le
ID : 080-200070969-20220630-2022_3006_08B-DE

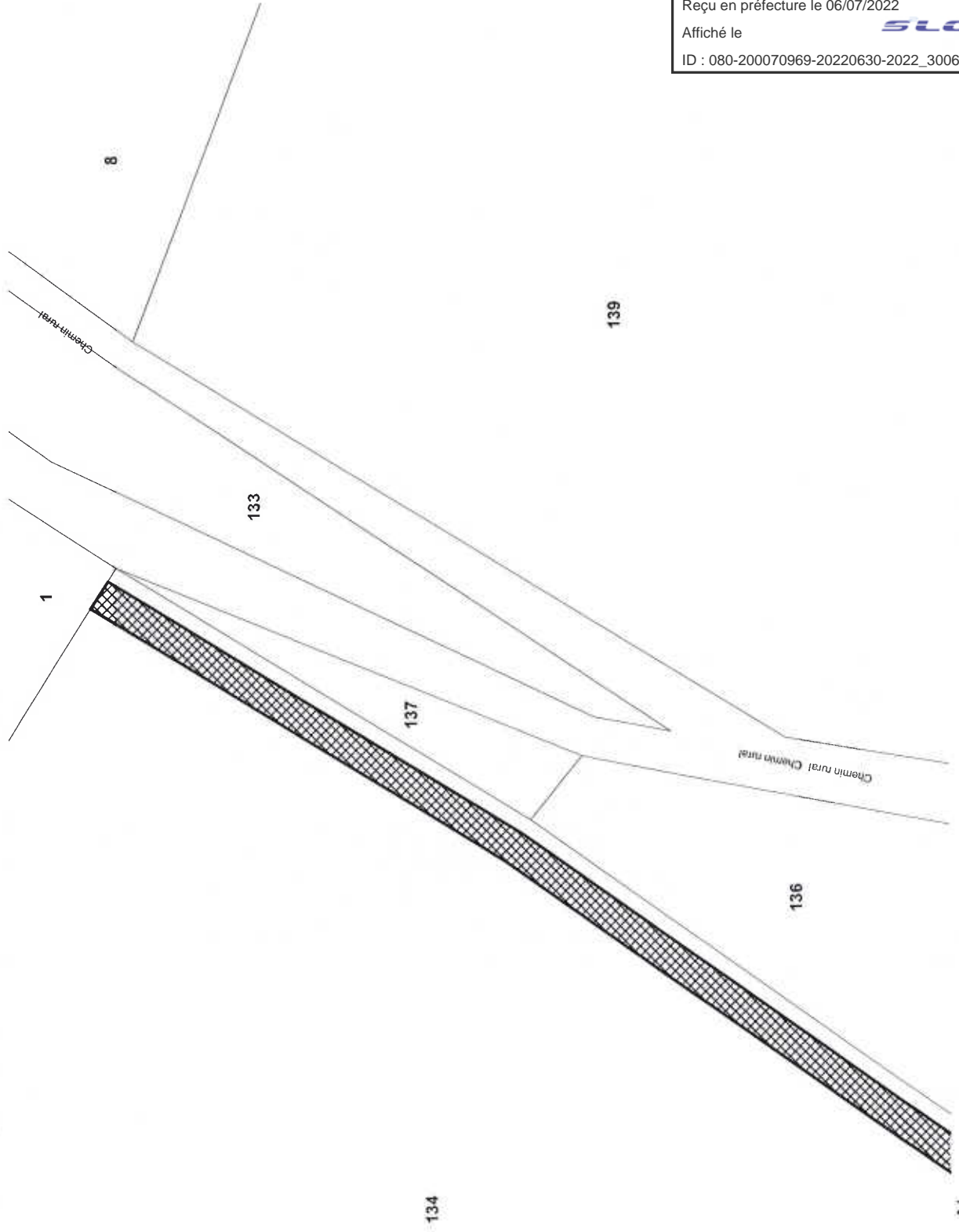


1:500

ER70 - ZOOM 1 - Mailly-Raineval - Superficie : 1 619 m²

Bénéficiaire : Mailly-Raineval

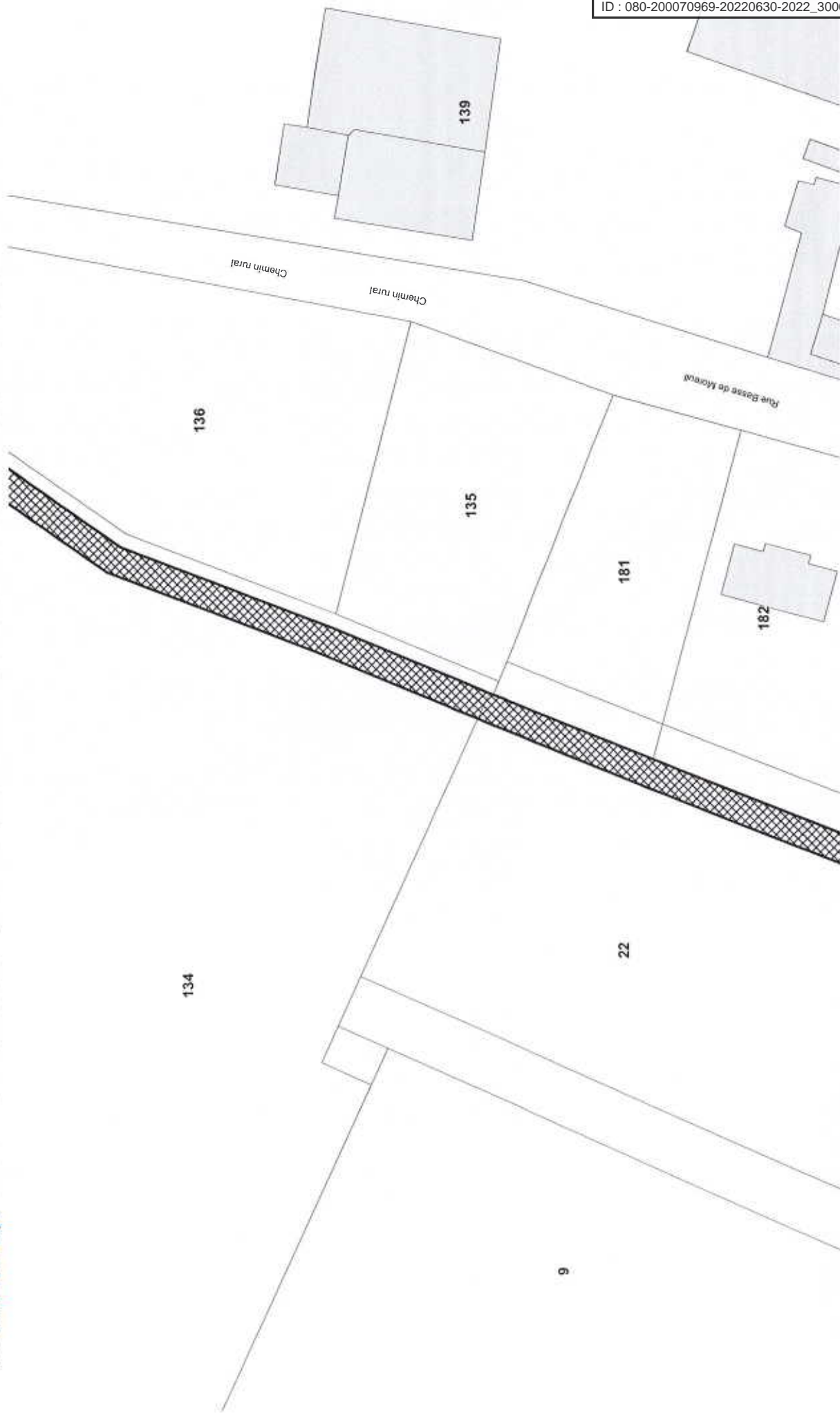
Désignation : Aménagement d'un chemin de randonnée et d'entretien du fossé



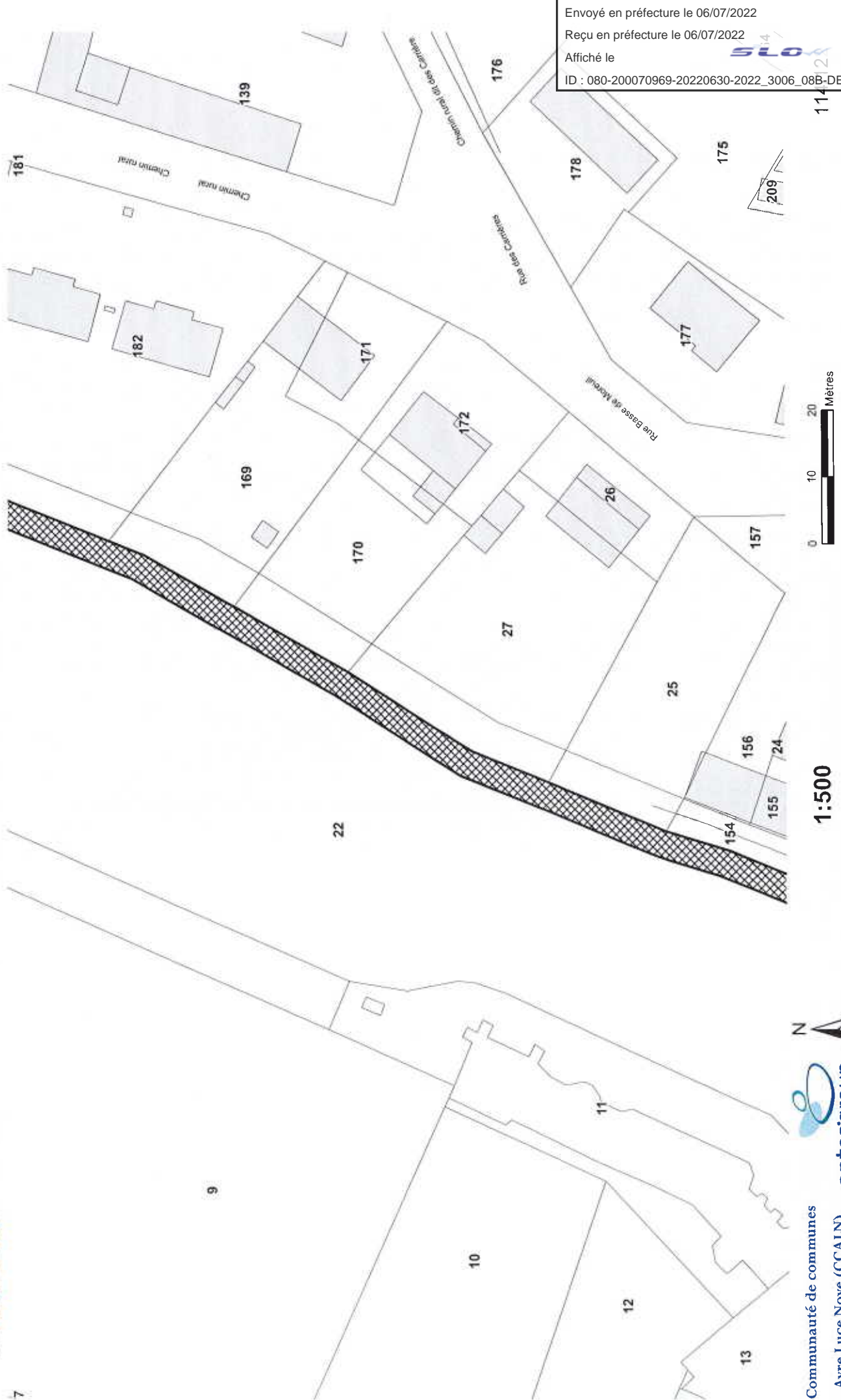
1:500

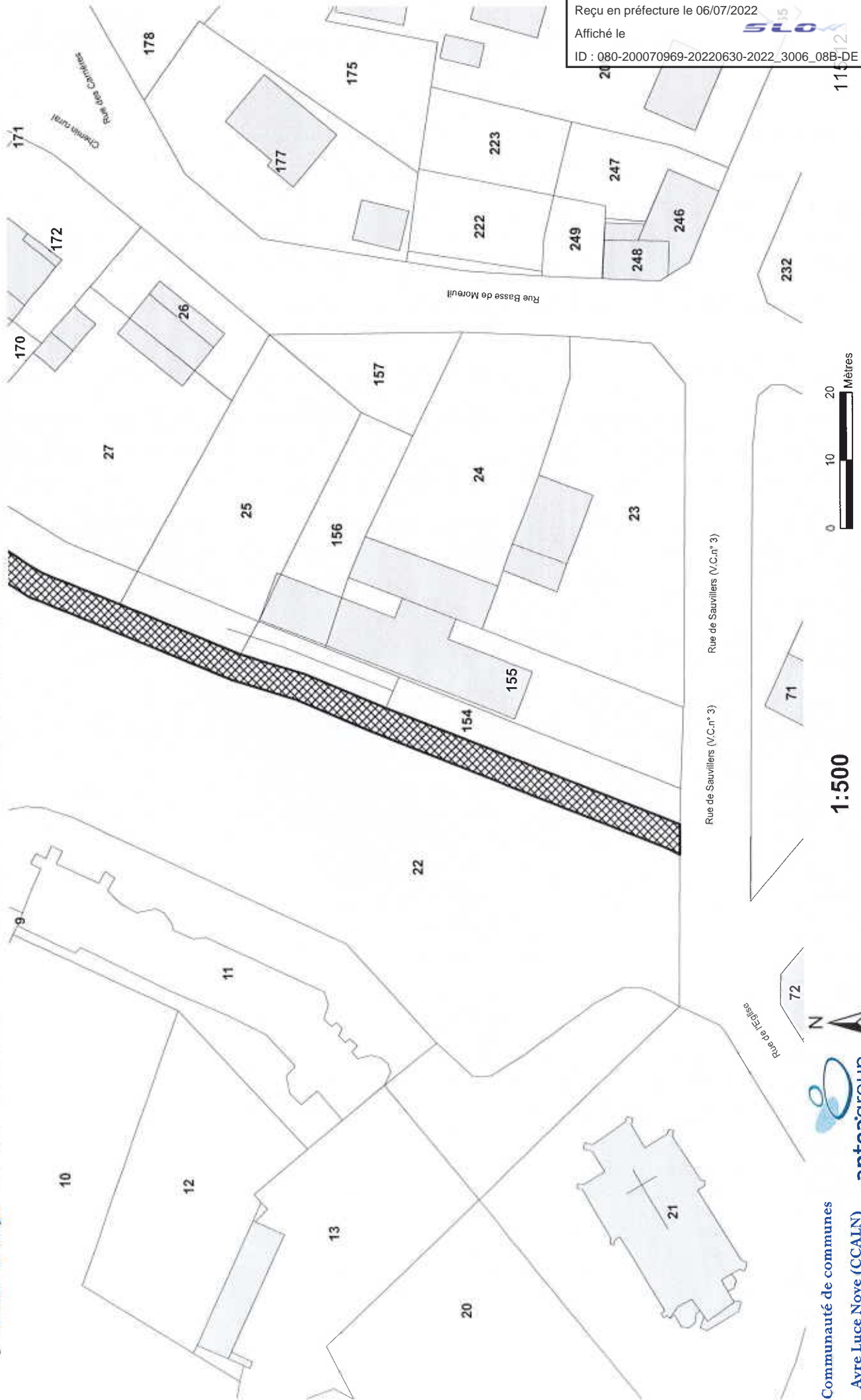


Communauté de communes
Avre Luce Noye (CCALN)



1:500

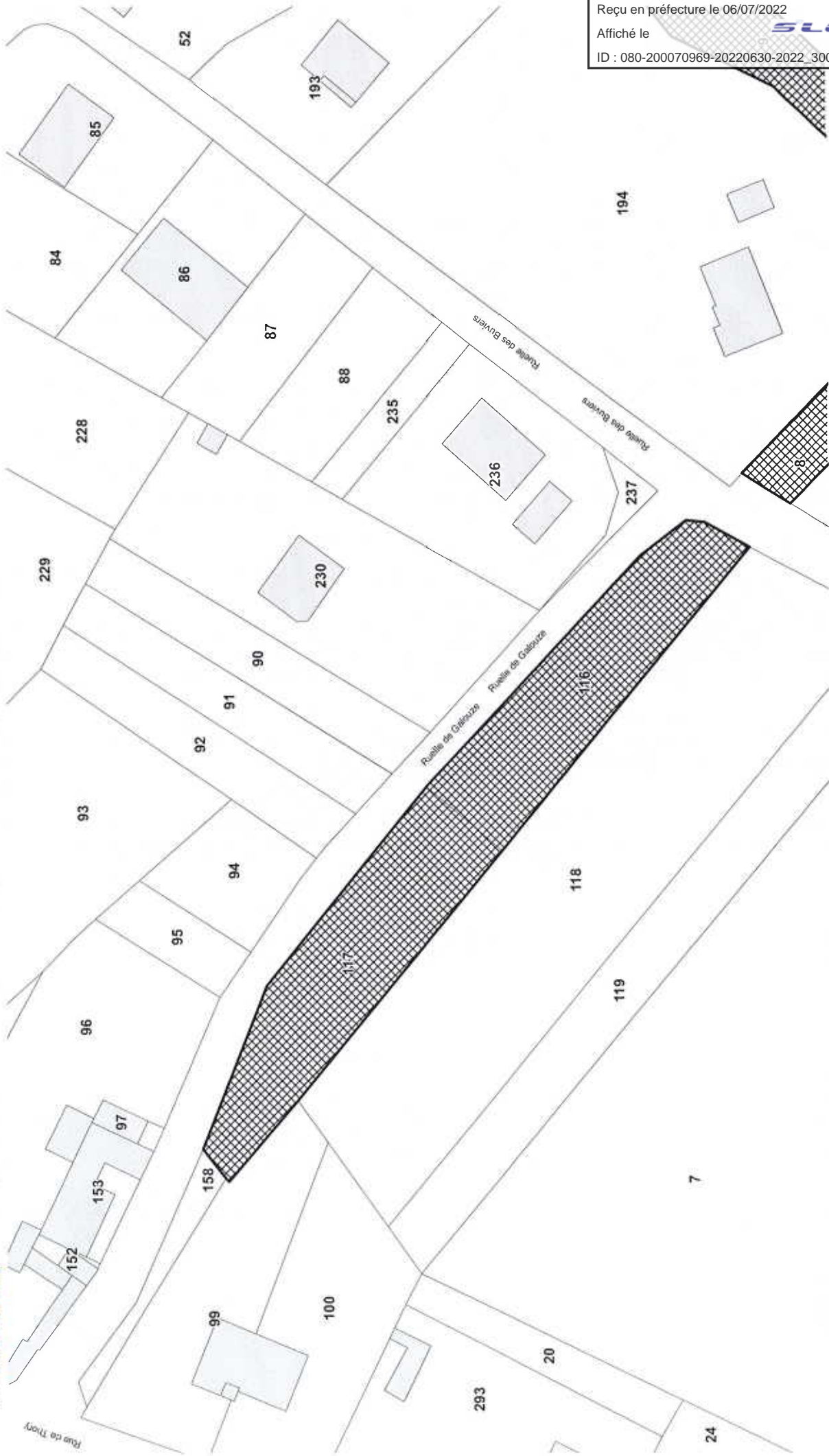




Envoyé en préfecture le 06/07/2022
Reçu en préfecture le 06/07/2022
Affiché le
ID : 080-200070969-20220630-2022_3006_08B-DE



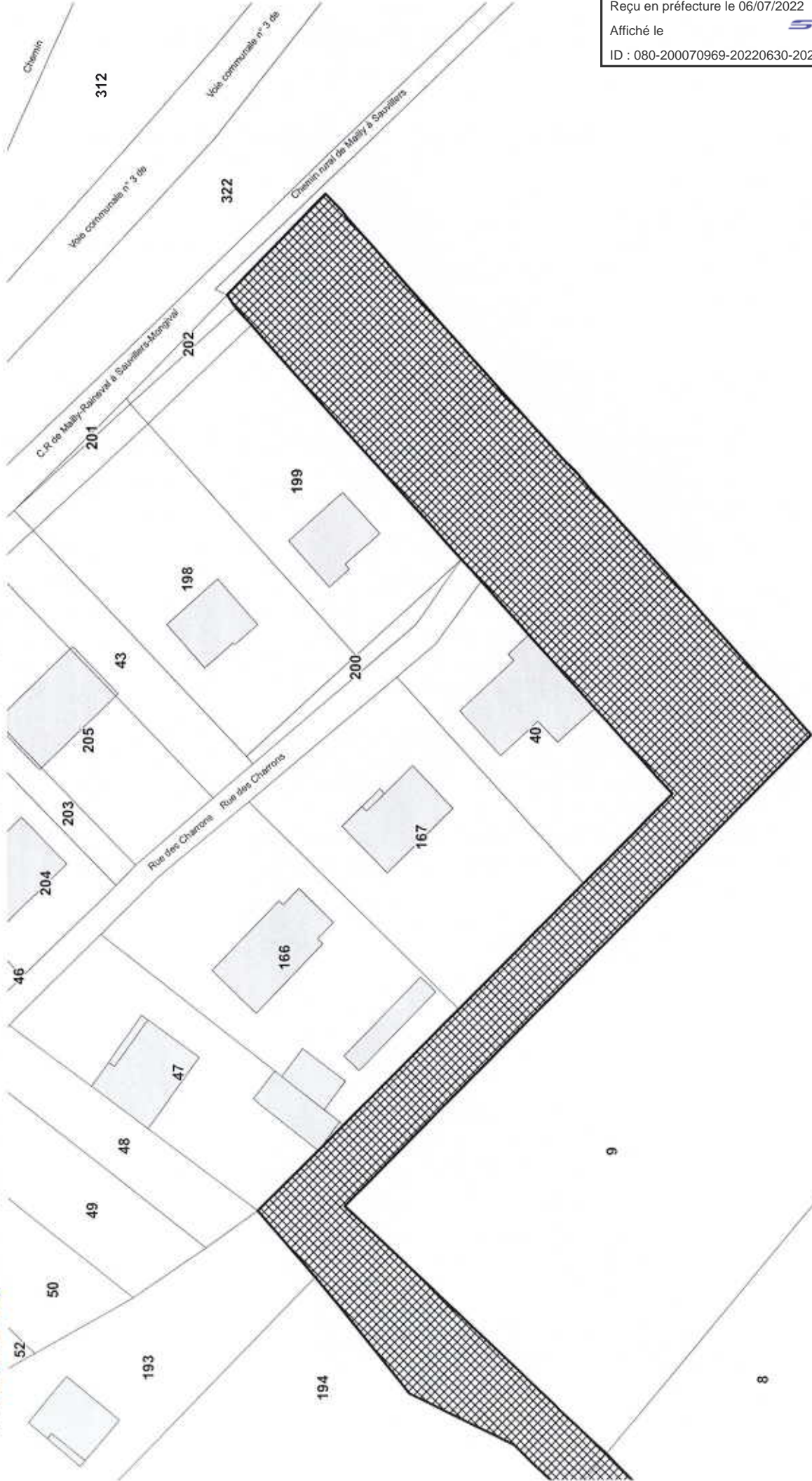
1:500



Envoyé en préfecture le 06/07/2022
Reçu en préfecture le 06/07/2022
Affiché le
ID : 080-200070969-20220630-2022_3006_08B-DE

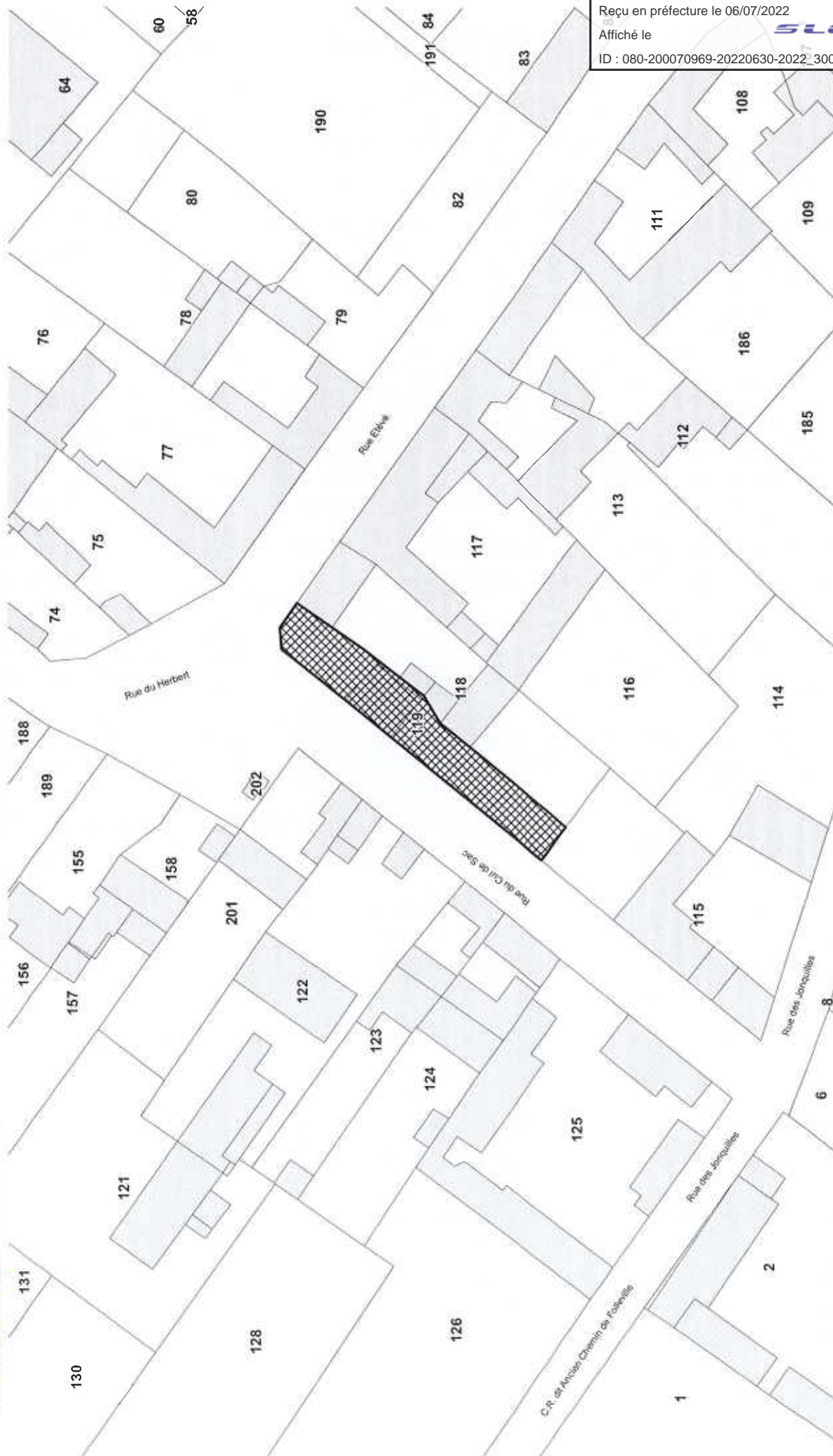


1:500



Envoyé en préfecture le 06/07/2022
Reçu en préfecture le 06/07/2022
Affiché le
ID : 080-200070969-20220630-2022_3006_08B-DE



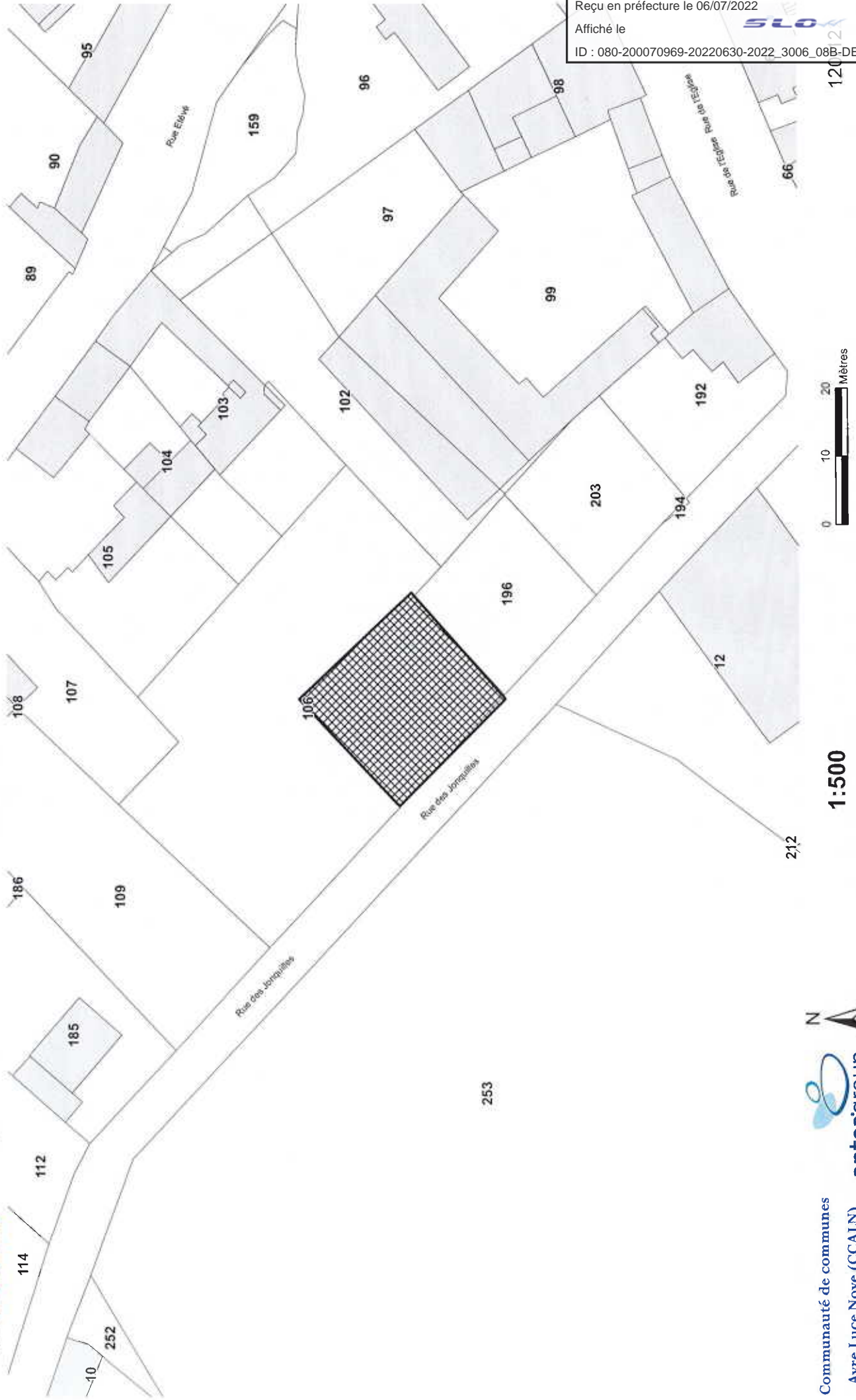


Envoyé en préfecture le 06/07/2022
Reçu en préfecture le 06/07/2022
Affiché le
ID : 080-200070969-20220630-2022_3006_08B-DE



1:500

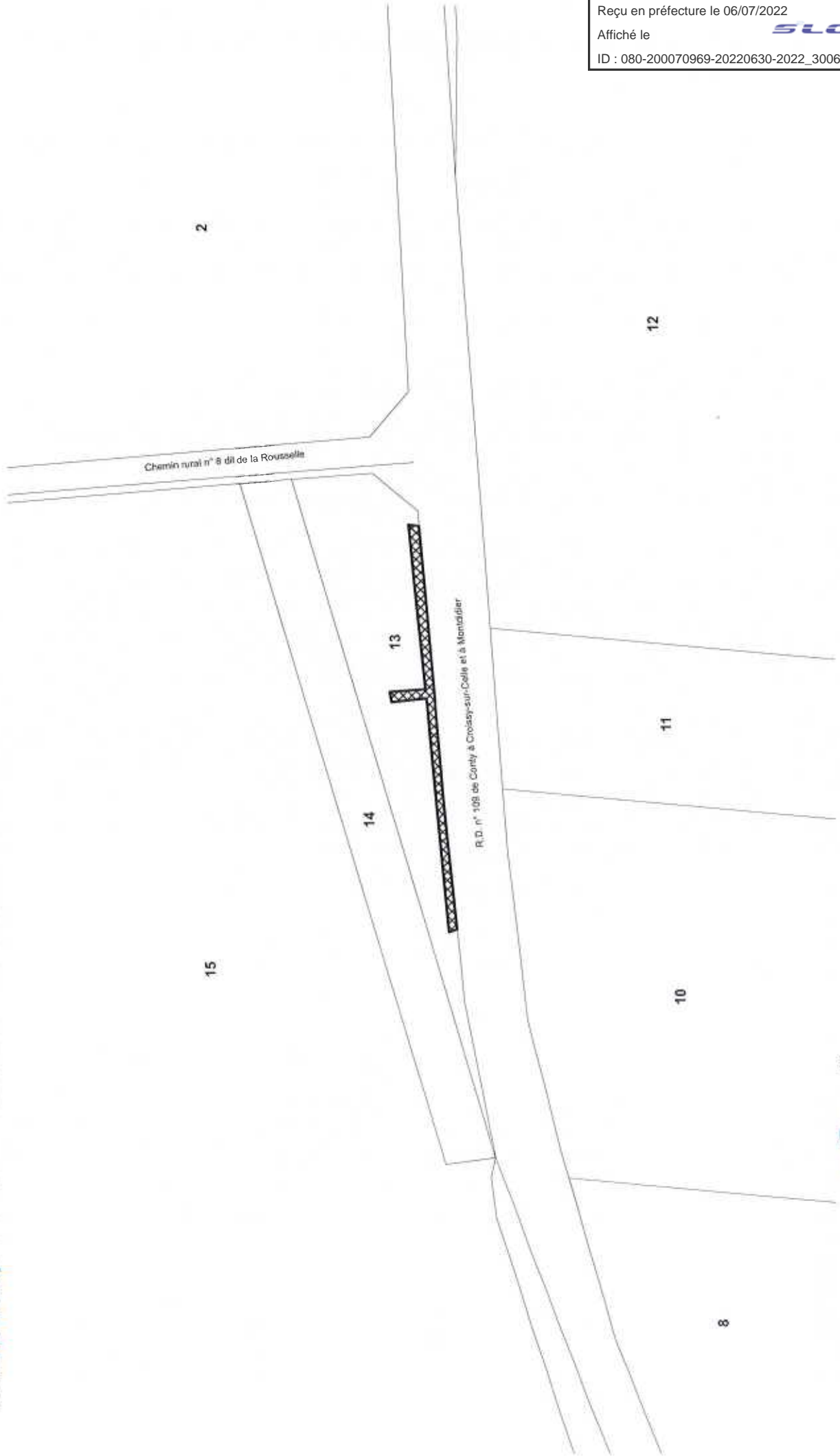




Envoyé en préfecture le 06/07/2022
Reçu en préfecture le 06/07/2022
Affiché le
ID : 080-200070969-20220630-2022_3006_08B-DE



ER74 - Rogy - Superficie : 76 m²
Bénéficiaire : Rogy
Désignation : Gestion des eaux pluviales



Envoyé en préfecture le 06/07/2022
Reçu en préfecture le 06/07/2022
Affiché le
ID : 080-200070969-20220630-2022_3006_08B-DE

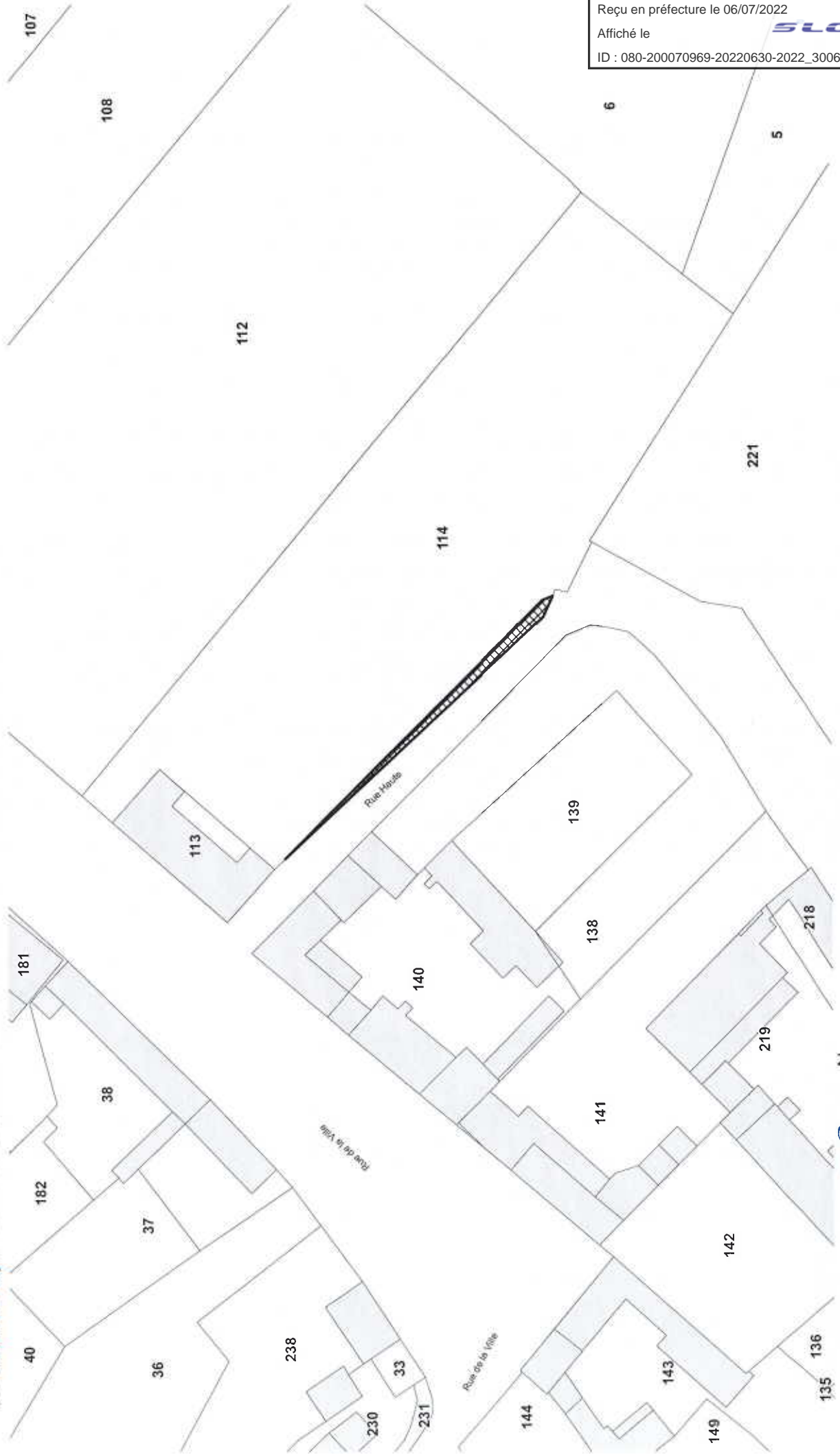


Communauté de communes
Avre Luce Noye (CCALN)

1:500



12



Envoyé en préfecture le 06/07/2022
Reçu en préfecture le 06/07/2022
Affiché le
ID : 080-200070969-20220630-2022_3006_08B-DE



1:500

